

#### PLANBESTÄMMELSER

FÖLJANDE GÄLLER INOM DE OMRÅDEN SOM HAR NEDANSTÄENDE BETECKNINGAR  
DÄR BETECKNINGAR SAKNAS GÄLLER BESTÄMMEISEN INOM HELA PLANOMRÅDET  
ENDAST ANGIEN ANVÄNDNING OCH UTFORMNING ÄR TILLÅTEN.

#### GRÄNSBETECKNINGAR

— — — — GRÄNS FÖR PLANOMRÅDET BELÄGEN 3 M. UTANFÖR PLANOMRÅDET  
— · — · — ANVÄNDNINGSGRÄNS  
- - - - - EGENSKAPSGRÄNS

#### ANVÄNDNING AV KVARTERSMARK

B BOSTÄDER

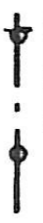
#### TOMTSTORLEK

e MINSTA TOMTSTORLEK ÄR 1800 m<sup>2</sup>

#### BEGRENSNINGAR AV MARKENS BEBYGGANDE

U  MARKEN FÅR INTE BEBYGGAS  
MARKEN SKA VARA TILGÅNGLIG FÖR ALLMÄNNA LEDNINGAR

#### UTFART

 KÖRBAR UTFART FÅR INTE ANORDNAS

#### UTFORMNING

II HÖGST TVÅ VÅNINGAR

#### GENOMFÖRANDETID

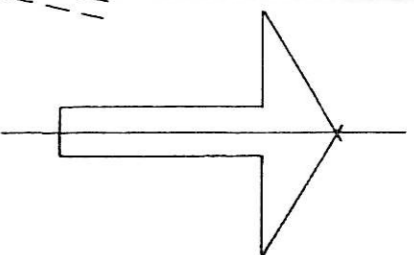
PLANENS GENOMFÖRANDETID SKA VARA FEMTON (15) ÅR FRÅN LAGAKRAFTDATUM

#### ILLUSTRATION

— — — — ILLUSTRERAD FASTIGHETSGRÄNS

sjöhovgårdssjön

S:13




strandkontur vid  
medelvattennivå

## DETALJPLAN FÖR

området öster om Hägnevägen,  
del av Eksjöhovgård 7:4,  
Sävsjö tätort, Sävsjö kommun, Jönköpings län

Upprättad 2006-08-10

  
JAN-OLOF OLSSON  
stadsarkitekt

#### DETALJPLANEN

- ANTAGEN AV KF 2006-09-25  
- LAGA KRAFT 2007-03-15