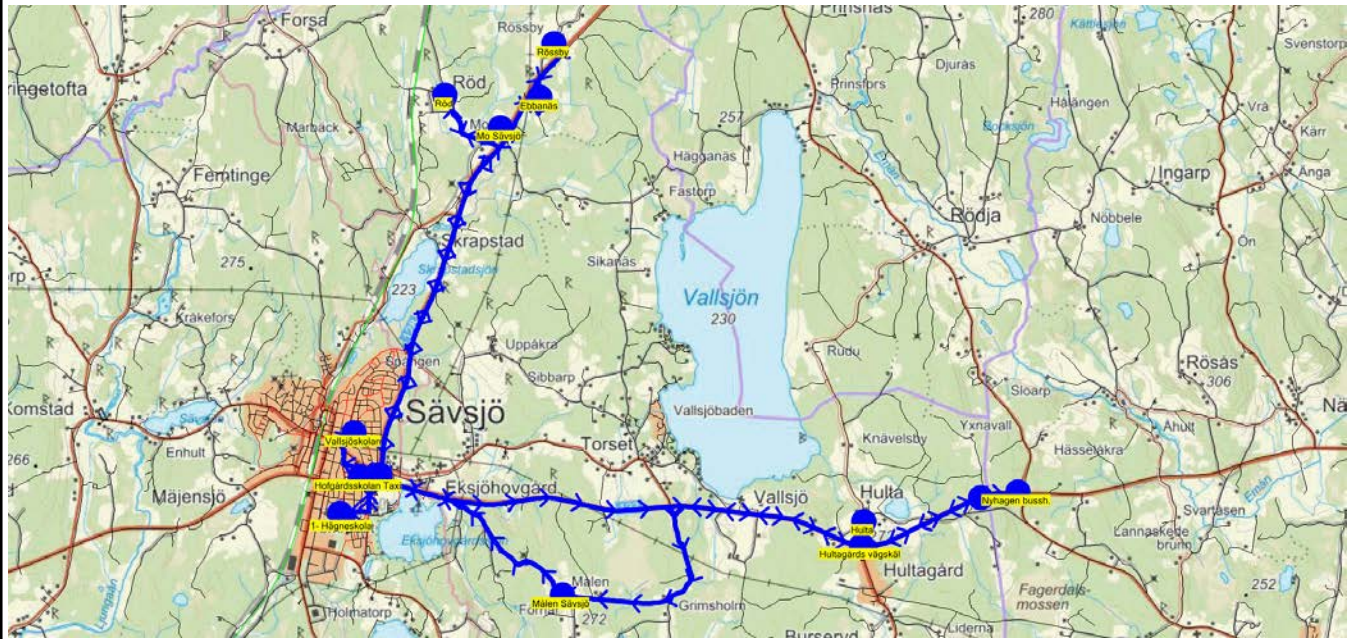
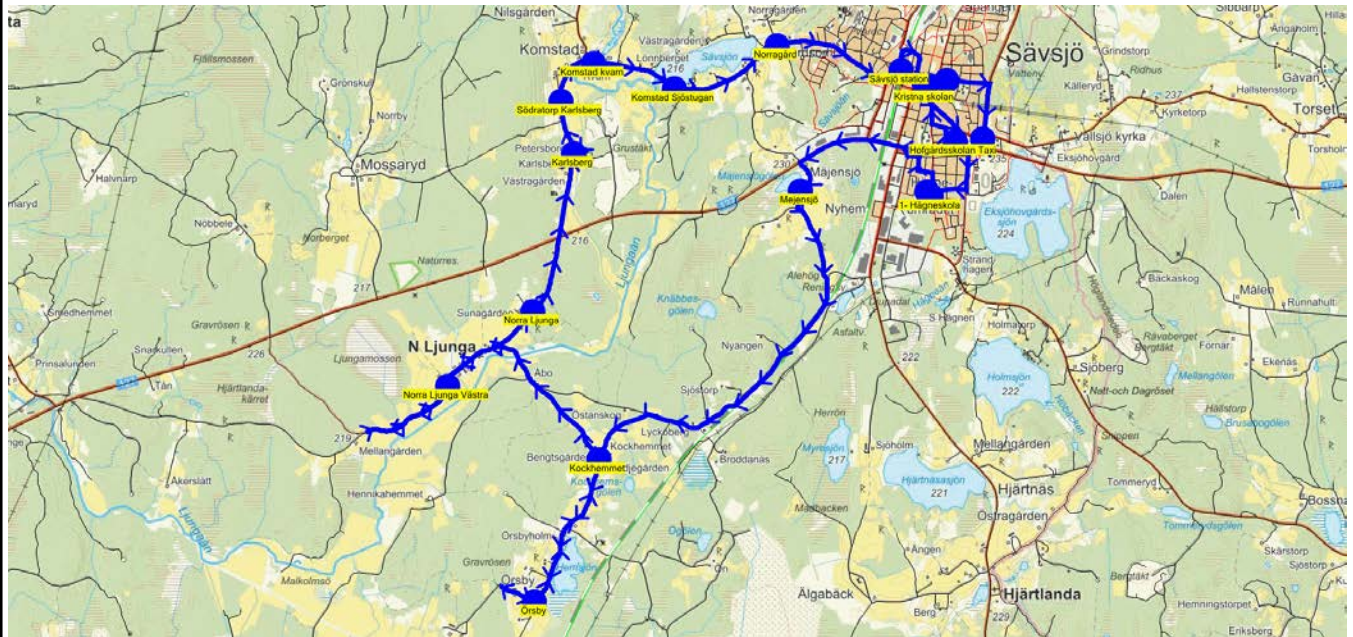
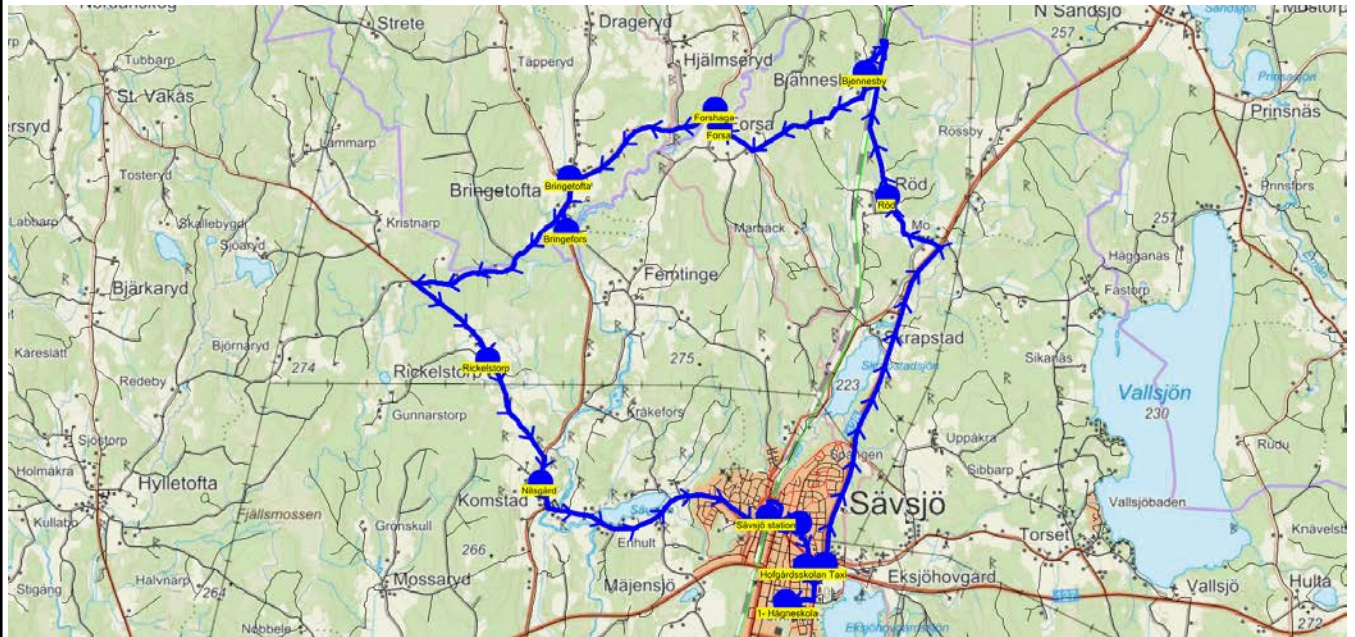


SKJUTS+ för Sävsjö
2024-06-28 10:45:41Till Hofgårdsskolan
Entreprenör Sävsjö Taxi
Fordon 46 Sävsjö A PHPLäsår 24/25
Period 1

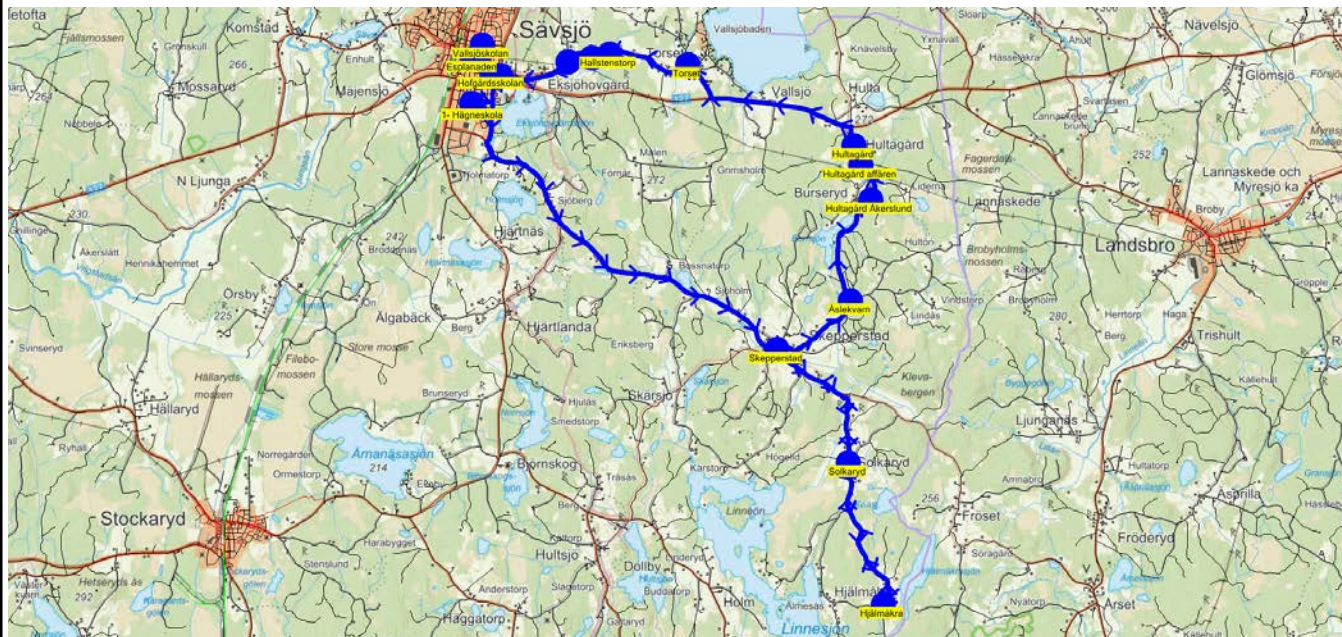
Turnr	Start kl	Slut kl	Linjesträckning			
1010	6.40	8.06	1- Hägneskola - Ebbanäs - Rössby - Mo Sävsjö - Röd - Hofgårdsskolan Taxi - Hägneskolan - Hultasjön - Hulta - Målen Sävsjö - Hofgårdsskolan Taxi - Vallsjöskolan MÅNDAGAR - FREDAGAR			
PunktNr	Hållplats	Km-Ack	Tid	På	Av	Byte
9086	1- Hägneskola	0	6.40			
213	Ebbanäs	7.26	6.52	1		
118	Rössby	8.21	6.55	4		
171	Mo Sävsjö	9.94	6.58	1		
169	Röd	11.54	7.02	2		
153	Hofgårdsskolan Taxi	18.02	7.13		2	
156	Gulf 127/128	18.65	7.16			
9071	Hägneskolan	19.71	7.19		6	
137	Nyhagen bussh.	30.01	7.35			
9120	Hultasjön	30.67	7.38	1		
9008	Hultagårds vägskäl	32.47	7.41			
172	Hulta	32.81	7.43	3		
9008	Hultagårds vägskäl	33.32	7.45			
241	Målen Sävsjö	39.05	7.55			
153	Hofgårdsskolan Taxi	42.78	8.02		1	
5002	Vallsjöskolan	43.78	8.06		3	



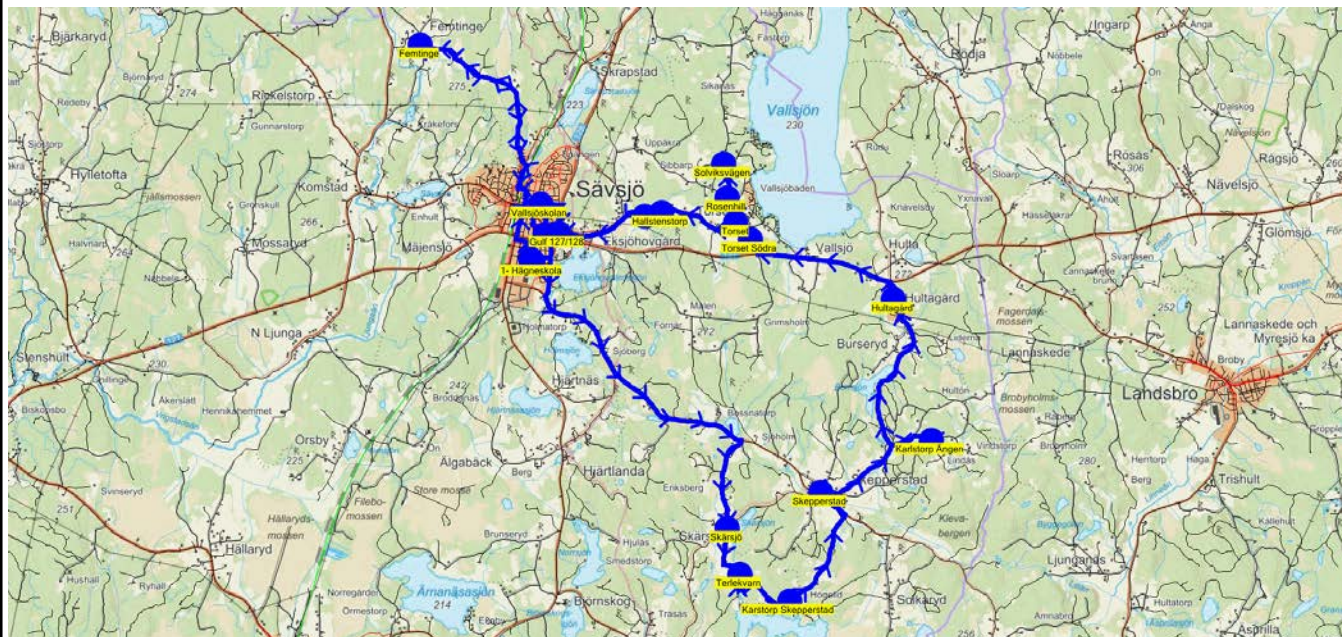
Turnr	Start kl	Slut kl	Linjesträckning			
1040	7.25	8.05	1- Hägneskola - Mejensjö - Kockhemmet - Örsby - Norra Ljunga Västra - Norra Ljunga - Karlsberg - Södratorp Karlsberg - Komstad kvarn - Komstad Sjöstugan - Norragård - Hofgårdsskolan Taxi - Kristna skolan - Vallsjöskolan - Hägneskolan MÅNDAGAR - FREDAGAR			
PunktNr	Hållplats	Km-Ack	Tid	På	Av	Byte
9086	1- Hägneskola	0	7.25			
1114	Mejensjö	2.21	7.28			
1099	Kockhemmet	6.48	7.32	1		
1011	Örsby	8.14	7.34	7		
209	Norra Ljunga Västra	12.79	7.40	1		
1010	Norra Ljunga	16	7.44	4		
107	Karlsberg	17.66	7.47	1		
141	Södratorp Karlsberg	18.55	7.48	1		
1007	Komstad kvarn	19.15	7.49	5		
182	Komstad Sjöstugan	20.02	7.51	2		
9168	Norragård	21.19	7.53			
9001	Sävsjö station	22.61	7.56	2		2
153	Hofgårdsskolan Taxi	24.07	7.58		6	
154	Kristna skolan	24.86	8.00			
5002	Vallsjöskolan	25.18	8.02		2	
156	Gulf 127/128	26.14	8.03			
9071	Hägneskolan	27.2	8.05		16	



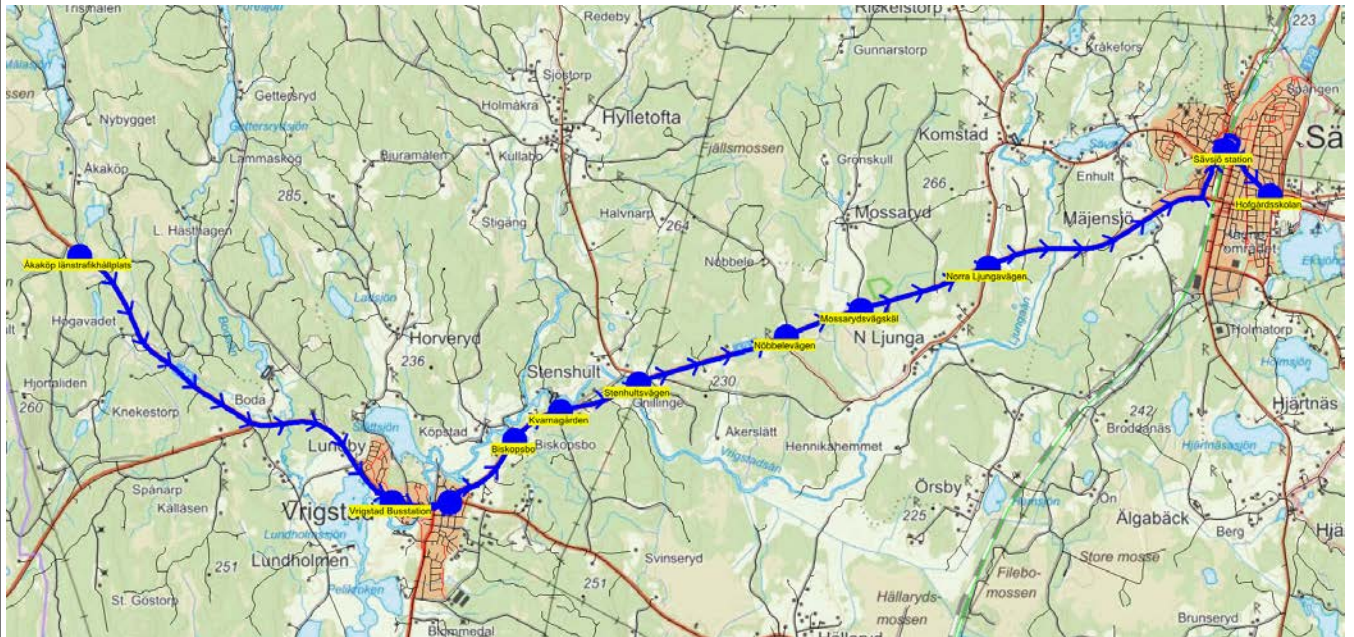
Turnr	Start kl	Slut kl	Linjesträckning			
1050	6.33	7.25	1- Hägneskola - Röd - Bjennesby - Forsa - Forshaga - Bringetofta - Bringefors - Rickelstorp - Nilsgård - Vallsjöskolan - Hofgårdsskolan Taxi - Hägneskolan MÅNDAGAR - FREDAGAR			
PunktNr	Hållplats	Km-Ack	Tid	På	Av	Byte
9086	1- Hägneskola	0	6.33			
169	Röd	7.09	6.42	1		
122	Bjennesby	9.94	6.46	1		
1001	Forsa	12.7	6.51	1		
202	Forshaga	12.96	6.52	2		
1003	Bringetofta	15.47	6.56	6		
1004	Bringefors	16.33	6.58	4		
1100	Rickelstorp	20.75	7.05	1		
9097	Nilsgård	22.75	7.09	1		
9001	Sävsjö station	26.69	7.15			
5002	Vallsjöskolan	27.81	7.18		6	
153	Hofgårdsskolan Taxi	28.56	7.21		6	
156	Gulf 127/128	29.19	7.22			
9071	Hägneskolan	30.25	7.25		5	



Turnr	Start kl	Slut kl	Linjesträckning			
1060	6.50	8.10	1- Hägneskola - Hjälmåkra - Solkaryd - Skepperstad - Åslekvärn - Hultagård Åkerslund - Hultagård affären - Hultagård - Torset - Hallstenstorp - Kyrketorp - Solhemsvägen - Hofgårdsskolan - Hägneskolan - Vallsjöskolan MÅNDAGAR - FREDAGAR			
PunktNr	Hållplats	Km-Ack	Tid	På	Av	Byte
9086	1- Hägneskola	0	6.50			
9042	Hjälmåkra	14.37	7.14	3		
9070	Solkaryd	17.52	7.20	1		
9046	Skepperstad	20.46	7.25	4		
9048	Åslekvärn	22.32	7.29	3		
9049	Hultagård Åkerslund	24.6	7.34	2		
9051	Hultagård affären	25.35	7.36	2		
9050	Hultagård	25.76	7.38	3		
9006	Torset	29.65	7.44	4		
9025	Hallstenstorp	31.49	7.48	1		
105	Kyrketorp	31.84	7.50			
9005	Solhemsvägen	32.34	7.52	5		
9004	Hofgårdsskolan	33.92	7.56		3	
156	Gulf 127/128	34.24	7.59			
9071	Hägneskolan	35.3	8.02		20	
156	Gulf 127/128	36.6	8.06			
9003	Esplanaden	37.26	8.08			
5002	Vallsjöskolan	37.67	8.10		5	

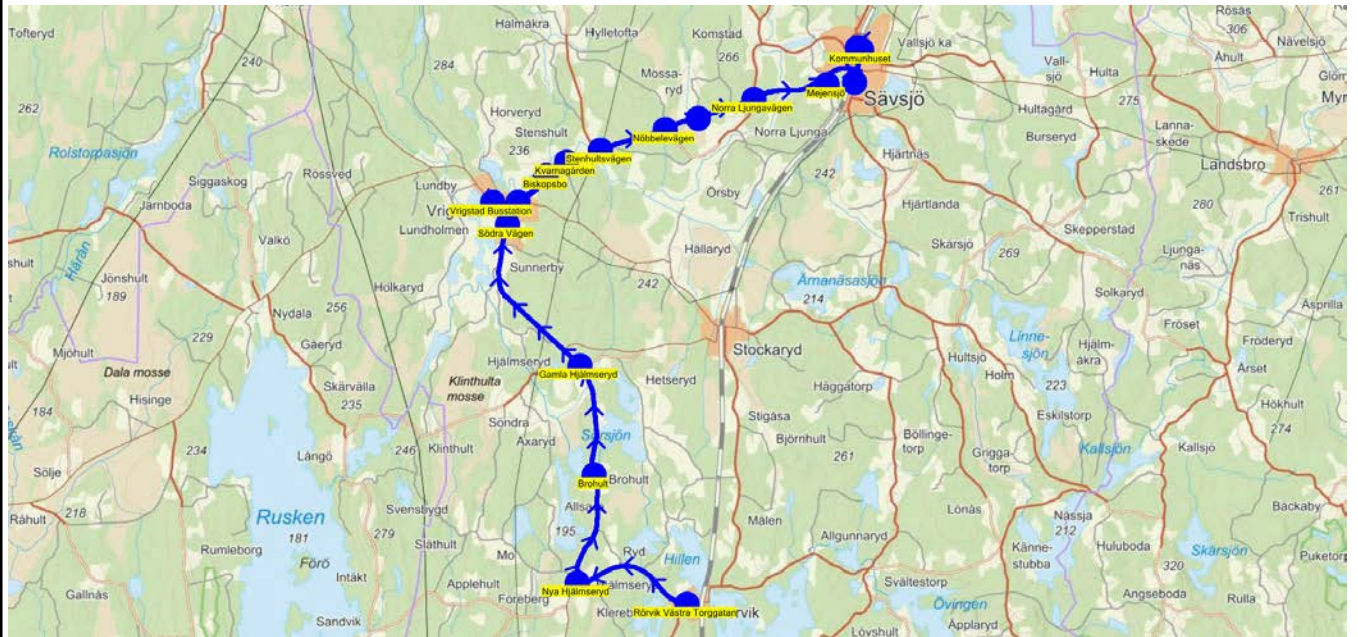


Turnr	Start kl	Slut kl	Linjesträckning			
1062	6.35	8.03	1- Hägneskola - Skärsjö - Terlekvärn - Karstorp Skepperstad - Karlstorp Ängen - Hultagård - Torset Södra - Rosenhill - Solviksvägen - Torset - Hallstenstorp - Kyrketorp - Vallsjöskolan - Hägneskolan - Femtinge - Hofgårdsskolan Taxi - Vallsjöskolan MÅNDAGAR - FREDAGAR			
PunktNr	Hållplats	Km-Ack	Tid	På	Av	Byte
9086	1- Hägneskola	0	6.35			
1081	Skärsjö	8.36	6.48			
243	Terlekvärn	9.55	6.51			
196	Karstorp Skepperstad	11.85	6.55	1		
9046	Skepperstad	14.72	6.59	1		
9091	Karlstorp Ängen	17.47	7.04	1		
9050	Hultagård	21.94	7.12	1		
194	Torset Södra	25.38	7.16	2		
9130	Rosenhill	26.6	7.19	1		
175	Solviksvägen	27.32	7.21	1		
9006	Torset	28.58	7.24			
9025	Hallstenstorp	30.24	7.26			
105	Kyrketorp	30.59	7.28	1		
5002	Vallsjöskolan	33.45	7.33			
156	Gulf 127/128	34.57	7.36			
9071	Hägneskolan	35.63	7.39		6	
1005	Femtinge	42.17	7.50	2		
153	Hofgårdsskolan Taxi	47.9	8.00		4	
5002	Vallsjöskolan	48.79	8.03		1	

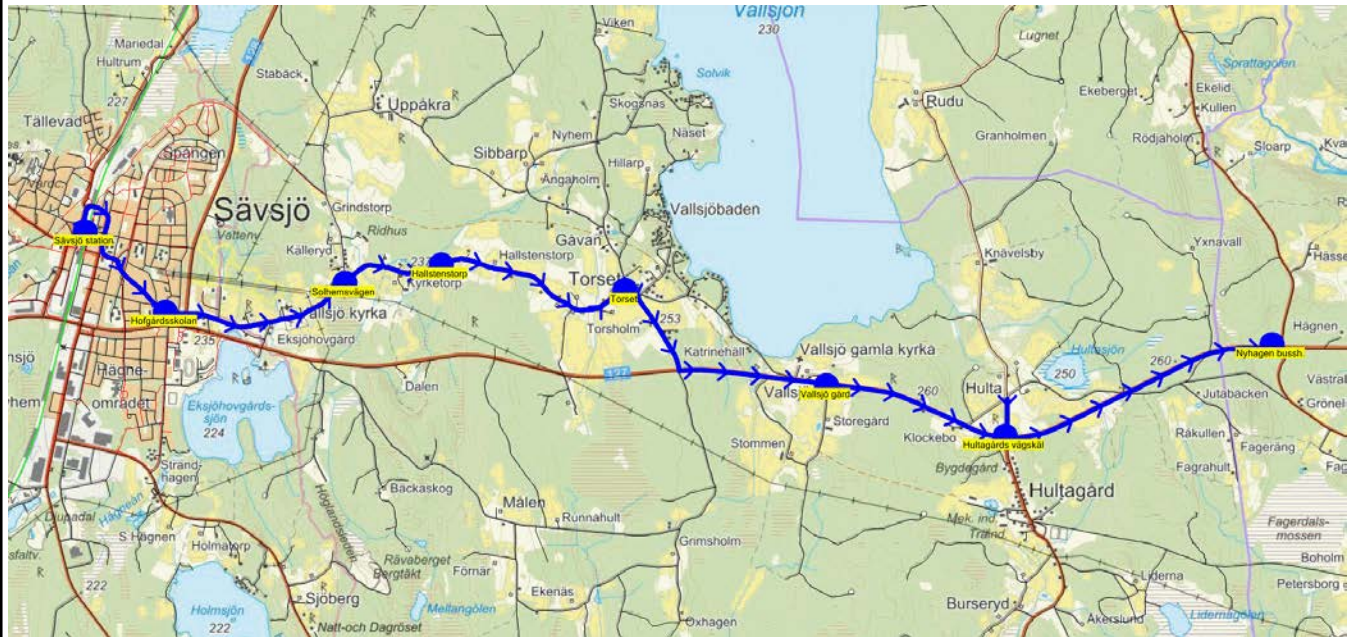
SKJUTS+ för Sävsjö
2024-06-28 10:45:52Till Hofgårdsskolan
Entreprenör Länstrafiken
Fordon 14 JLT Buss 141 Sävsjö- VrigstadLäsår 24/25
Period 1

Turnr	Start kl	Slut kl	Linjesträckning			
1410	7.20	7.48	Åkaköp länstrafikhållplats - Vrigstad Busstation - Marknadsplatsen - Biskopsbo - Kvarnagården - Stenhultsvägen - Nöbbelavägen - Mossarydsvägsäl - Norra Ljungavägen - Sävsjö station - Hofgårdsskolan MÅNDAGAR - FREDAGAR			
PunktNr	Hållplats	Km-Ack	Tid	På	Av	Byte
1072	Åkaköp länstrafikhållplats	0	7.20	1		
9030	Vrigstad Busstation	6.1	7.25	27		13
9021	Marknadsplatsen	7	7.26	17		1
9032	Biskopsbo	8.31	7.28	3		
9033	Kvarnagården	9.11	7.30			
9034	Stenhultsvägen	10.31	7.31			
9072	Nöbbelavägen	12.54	7.35			
9029	Mossarydsvägsäl	13.68	7.37			
9026	Norra Ljungavägen	15.61	7.40			
9001	Sävsjö station	19.74	7.46			
9004	Hofgårdsskolan	21.16	7.48		48	

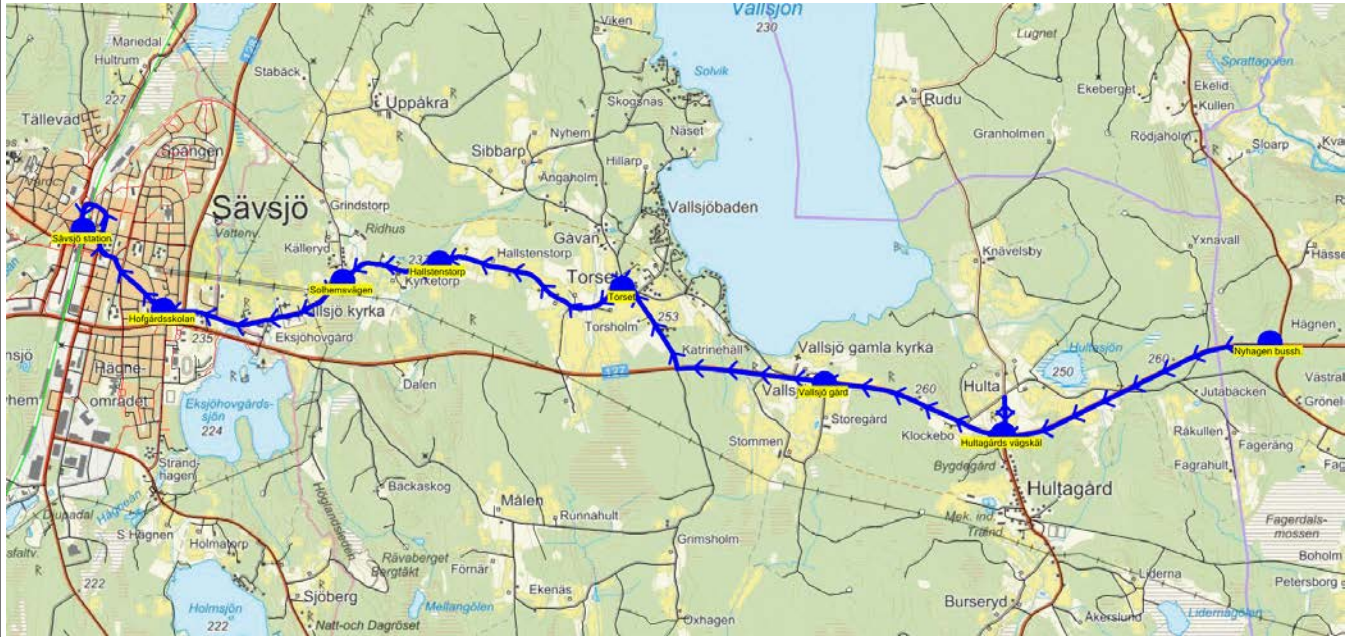
SKJUTS+ för Sävsjö
 2024-06-28 10:45:54

 Läsår 24/25
 Period 1


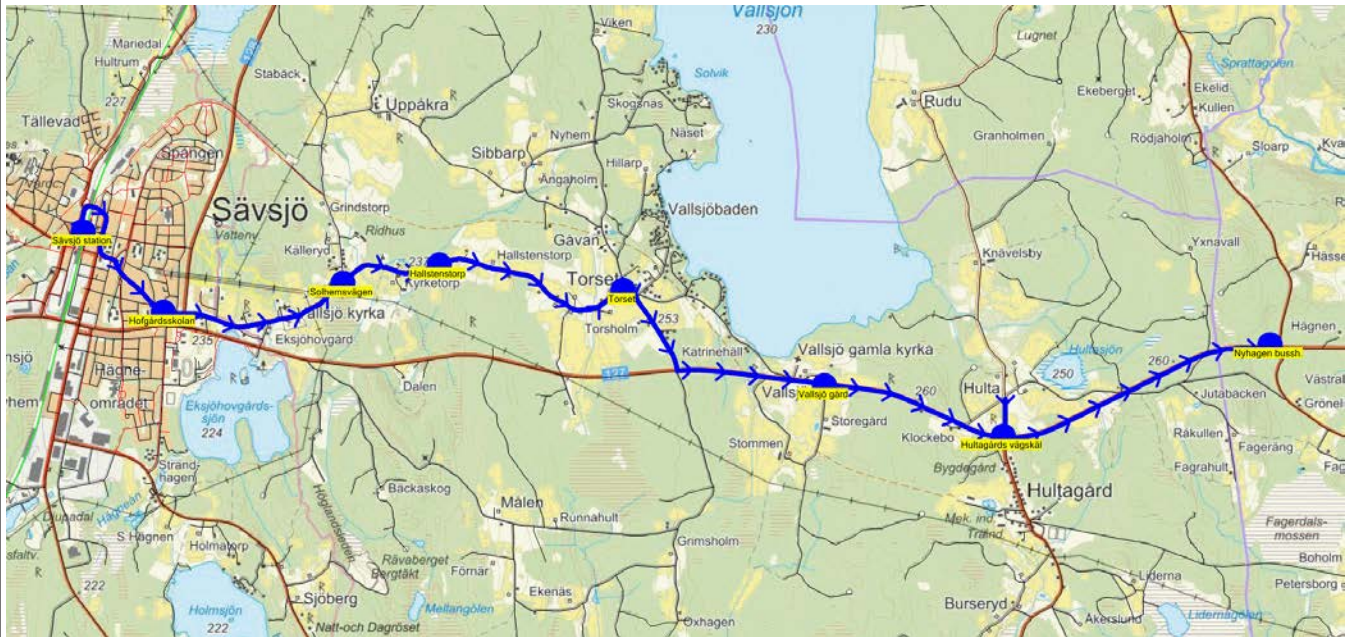
Turnr	Start kl	Slut kl	Linjesträckning			
1420	6.55	7.38	Rörvik Västra Torggatan - Nya Hjälmteryd - Brohult - Gamla Hjälmteryd - Södra Vägen - Vrigstad Busstation - Marknadsplatsen - Biskopsbo - Kvarnagården - Stenhultsvägen - Nöbbelvägen - Mossarydsvägsäl - Norra Ljungavägen - Mejensjö - Aleholmsskolan - Kommunhuset - Sävsjö station MÅNDAGAR - FREDAGAR			
PunktNr	Hållplats	Km-Ack	Tid	På	Av	Byte
9040	Rörvik Västra Torggatan	0	6.55			
9043	Nya Hjälmteryd	4.24	7.04			
9027	Brohult	7.96	7.08			
9035	Gamla Hjälmteryd	11.66	7.12			
162	Södra Vägen	17.46	7.18	6		5
9030	Vrigstad Busstation	18.75	7.19	6		3
9021	Marknadsplatsen	19.75	7.20	7		2
9032	Biskopsbo	21.07	7.22			
9033	Kvarnagården	21.87	7.23			
9034	Stenhultsvägen	23.07	7.24			
9072	Nöbbelvägen	25.29	7.26			
9029	Mossarydsvägsäl	26.43	7.28			
9026	Norra Ljungavägen	28.37	7.30			
1114	Mejensjö	31.28	7.33			
9014	Aleholmsskolan	33.68	7.36			
9016	Kommunhuset	34.78	7.37			
9001	Sävsjö station	35.35	7.38		19	10

SKJUTS+ för Sävsjö
2024-06-28 10:45:57Läsår 24/25
Period 1

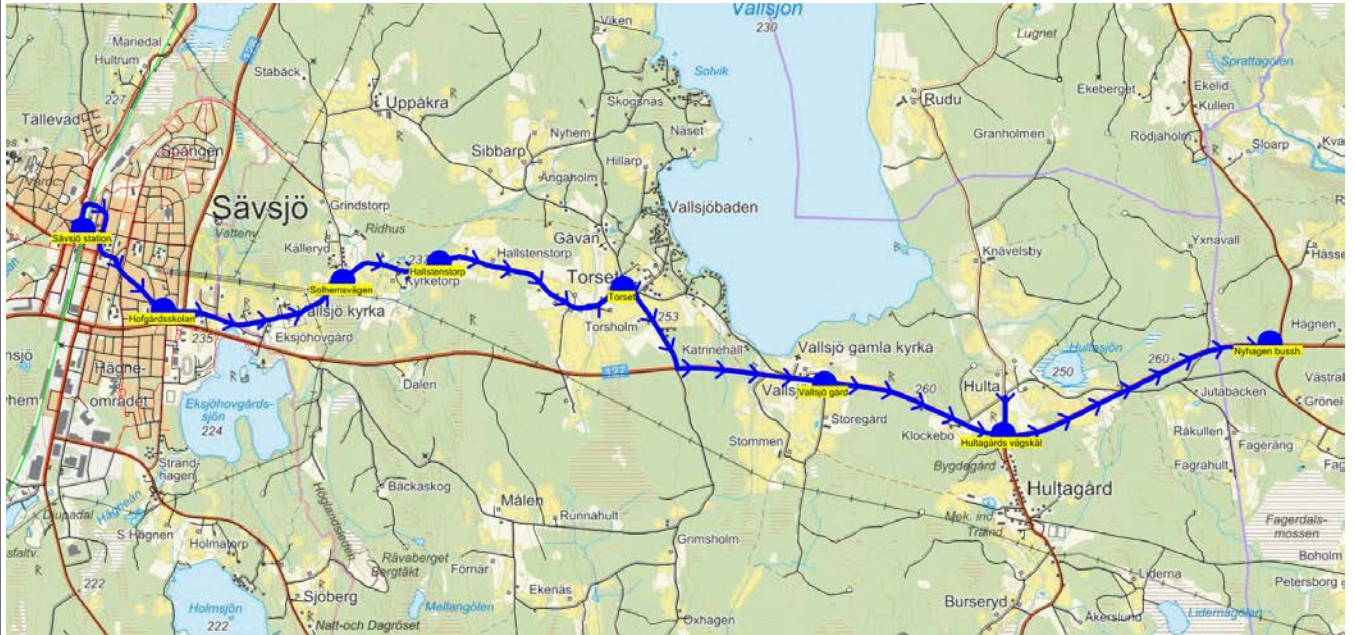
Turnr	Start kl	Slut kl	Linjesträckning			
3410	7.50	8.06	Sävsjö station - Hofgårdsskolan - Solhemsvägen - Hallstenstorp - Torset - Vallsjö gård - Hultagårds vägskäl - Nyhagen bussh. MÅNDAGAR - FREDAGAR			
PunktNr	Hållplats	Km-Ack	Tid	På	Av	Byte
9001	Sävsjö station	0	7.50	4		4
9004	Hofgårdsskolan	1.42	7.53		4	
9005	Solhemsvägen	2.99	7.55			
9025	Hallstenstorp	3.84	7.57			
9006	Torset	5.51	7.59			
9007	Vallsjö gård	7.71	8.01			
9008	Hultagårds vägskäl	9.26	8.03			
137	Nyhagen bussh.	12.21	8.06			



Turnr	Start kl	Slut kl	Linjesträckning			
3420	7.26	7.46	Nyhagen bussh. - Hultagårds vägskäl - Vallsjö gård - Torset - Hallstenstorp - Solhemsvägen - Hofgårdsskolan - Sävsjö station MÅNDAGAR - FREDAGAR			
PunktNr	Hållplats	Km-Ack	Tid	På	Av	Byte
137	Nyhagen bussh.	0	7.26			
9008	Hultagårds vägskäl	2.33	7.28	2		
9007	Vallsjö gård	4.5	7.32			
9006	Torset	6.52	7.34	2		
9025	Hallstenstorp	8.36	7.37			
9005	Solhemsvägen	9.21	7.39			
9004	Hofgårdsskolan	11.99	7.43		4	
9001	Sävsjö station	13.8	7.46			



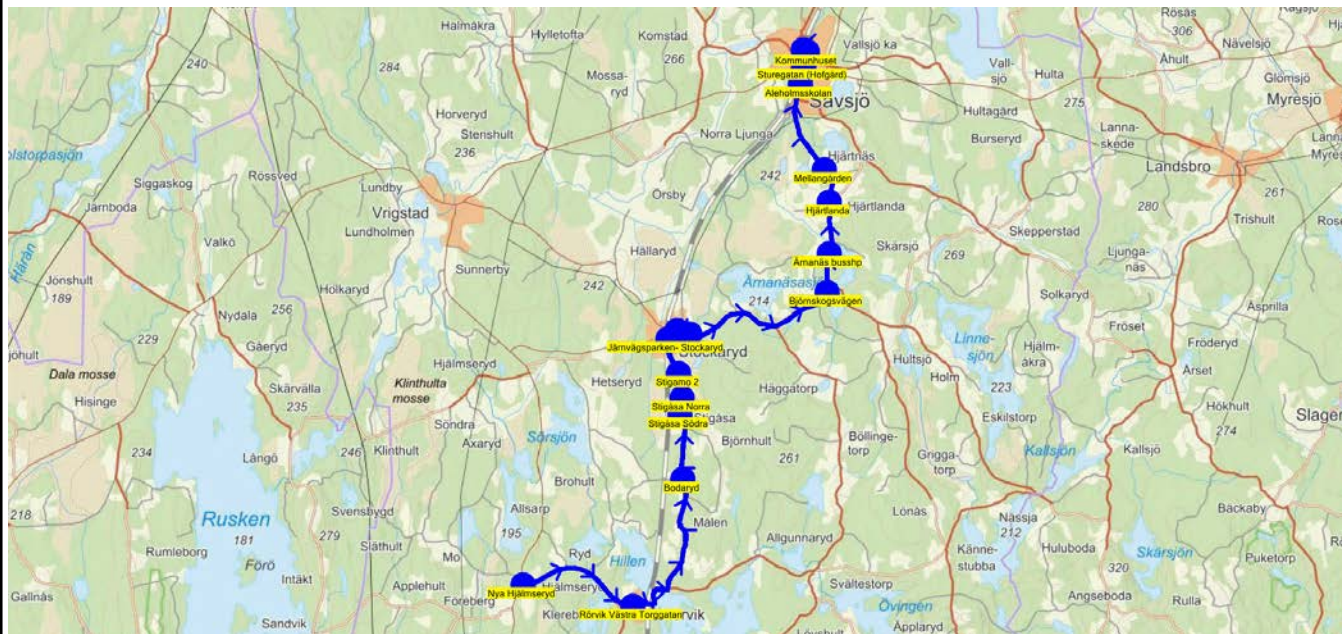
Turnr	Start kl	Slut kl	Linjesträckning			
3422	7.35	7.59	Sävsjö station - Hofgårdsskolan - Solhemsvägen - Hallstenstorp - Torset - Vallsjö gård - Hultagårds vägskäl - Nyhagen bussh. MÅNDAGAR - FREDAGAR			
PunktNr	Hållplats	Km-Ack	Tid	På	Av	Byte
9001	Sävsjö station	0	7.35	4		4
9004	Hofgårdsskolan	1.42	7.39		4	
9005	Solhemsvägen	2.99	7.43			
9025	Hallstenstorp	3.84	7.45			
9006	Torset	5.51	7.48			
9007	Vallsjö gård	7.71	7.52			
9008	Hultagårds vägskäl	9.26	7.55			
137	Nyhagen bussh.	12.21	7.59			



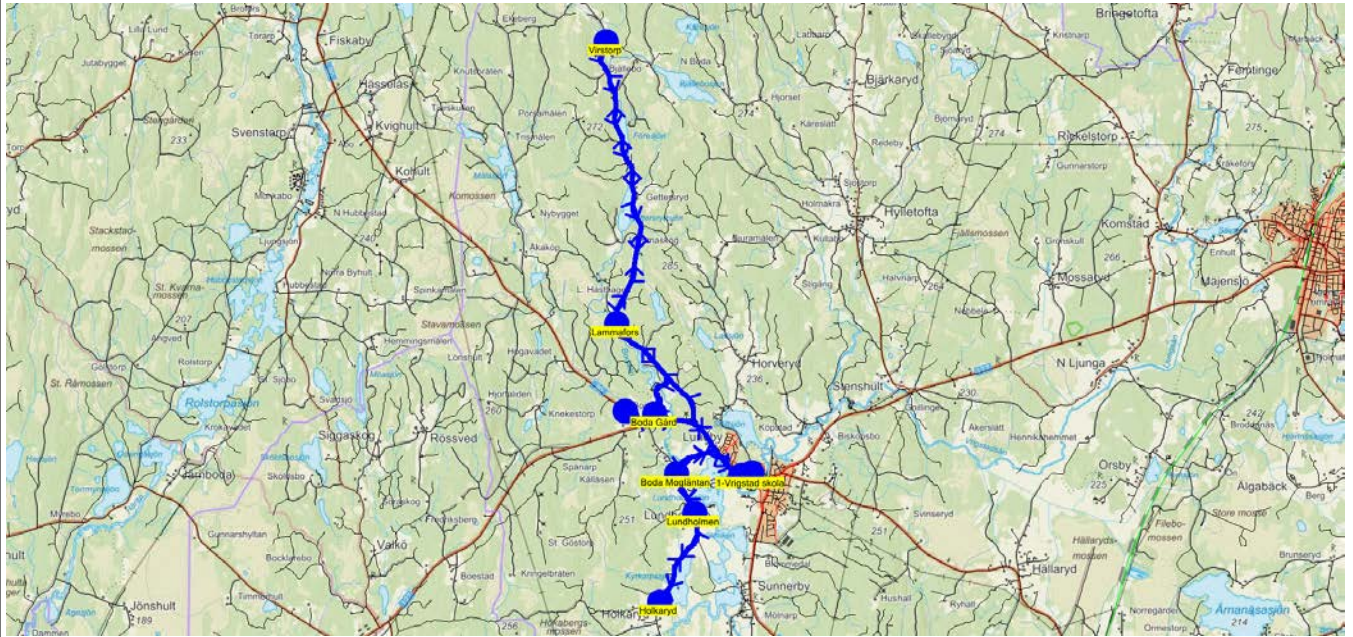
Turnr	Start kl	Slut kl	Linjesträckning			
3424	7.45	8.05	Sävsjö station - Hofgårdsskolan - Solhemsvägen - Hallstenstorp - Torset - Vallsjö gård - Hultagårds vägskäl - Nyhagen bussh. MÅNDAGAR - FREDAGAR			
PunktNr	Hållplats	Km-Ack	Tid	På	Av	Byte
9001	Sävsjö station	0	7.45	3		3
9004	Hofgårdsskolan	1.42	7.47		3	
9005	Solhemsvägen	2.99	7.50			
9025	Hallstenstorp	3.85	7.52			
9006	Torset	5.51	7.55			
9007	Vallsjö gård	7.72	7.58			
9008	Hultagårds vägskäl	9.26	8.01			
137	Nyhagen bussh.	11.55	8.05			

SKJUTS+ för Sävsjö
 2024-06-28 10:46:04

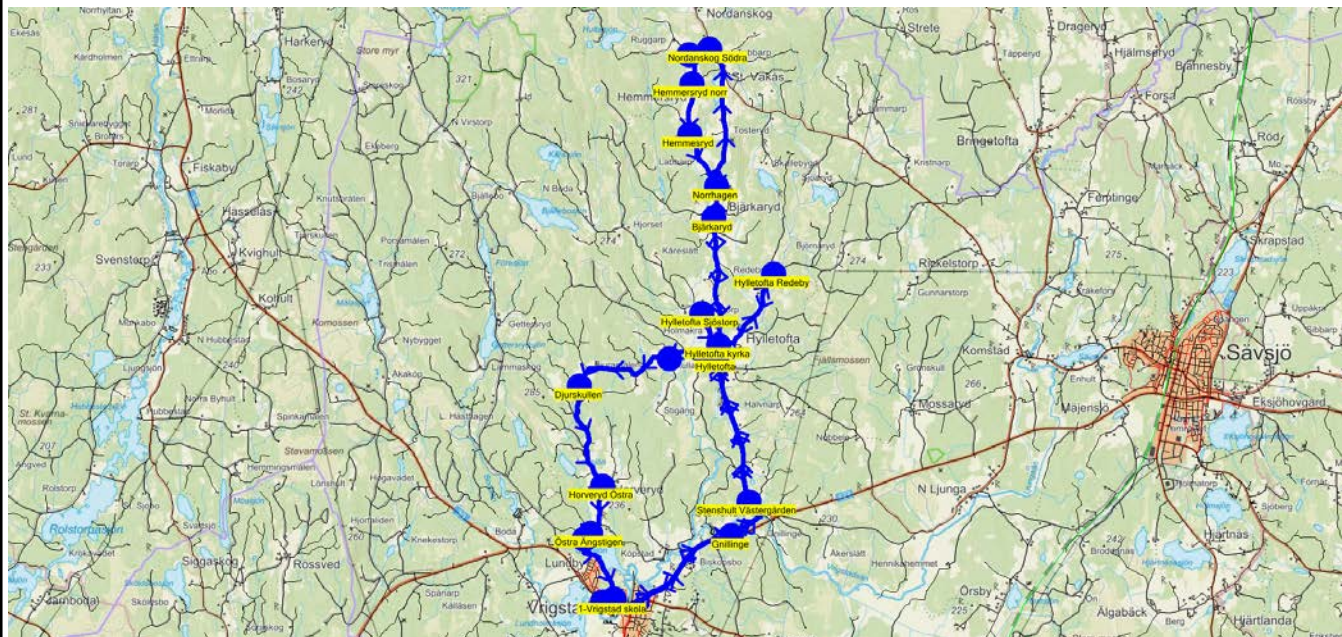
Läsår 24/25
 Period 1



Turnr	Start kl	Slut kl	Linjesträckning			
3635	6.55	7.30	Nya Hjälmteryd - Rörvik Västra Torggatan - Bodaryd - Stigåsa Södra - Stigåsa Norra - Stigåsa 2 - Järnvägsparken- Stockaryd - Nygatan Stockaryd - Appelholmsgatan - Björnskovsvägen - Åmanäs busshp - Hjártlanda - Mellangården - Aleholmsskolan - Sturegatan (Hofgård) - Kommunhuset - Sävsjö station MÅNDAGAR - FREDAGAR			
PunktNr	Hållplats	Km-Ack	Tid	På	Av	Byte
9043	Nya Hjälmteryd	0	6.55			
9040	Rörvik Västra Torggatan	4.24	6.59			
9054	Bodaryd	9.78	7.04			
9024	Stigåsa Södra	11.92	7.06			
9023	Stigåsa Norra	12.52	7.08			
101	Stigåsa 2	13.36	7.09			
9022	Järnvägsparken- Stockaryd	14.58	7.11			
9028	Nygatan Stockaryd	15.14	7.12	2		2
9019	Appelholmsgatan	15.58	7.13			
9017	Björnskovsvägen	20.9	7.18			
121	Åmanäs busshp	22.18	7.19			
9009	Hjártlanda	23.89	7.21	2		1
9096	Mellangården	25.07	7.23			
9014	Aleholmsskolan	28.19	7.26			
9013	Sturegatan (Hofgård)	28.8	7.27			
9016	Kommunhuset	29.28	7.29			
9001	Sävsjö station	29.86	7.30		4	3

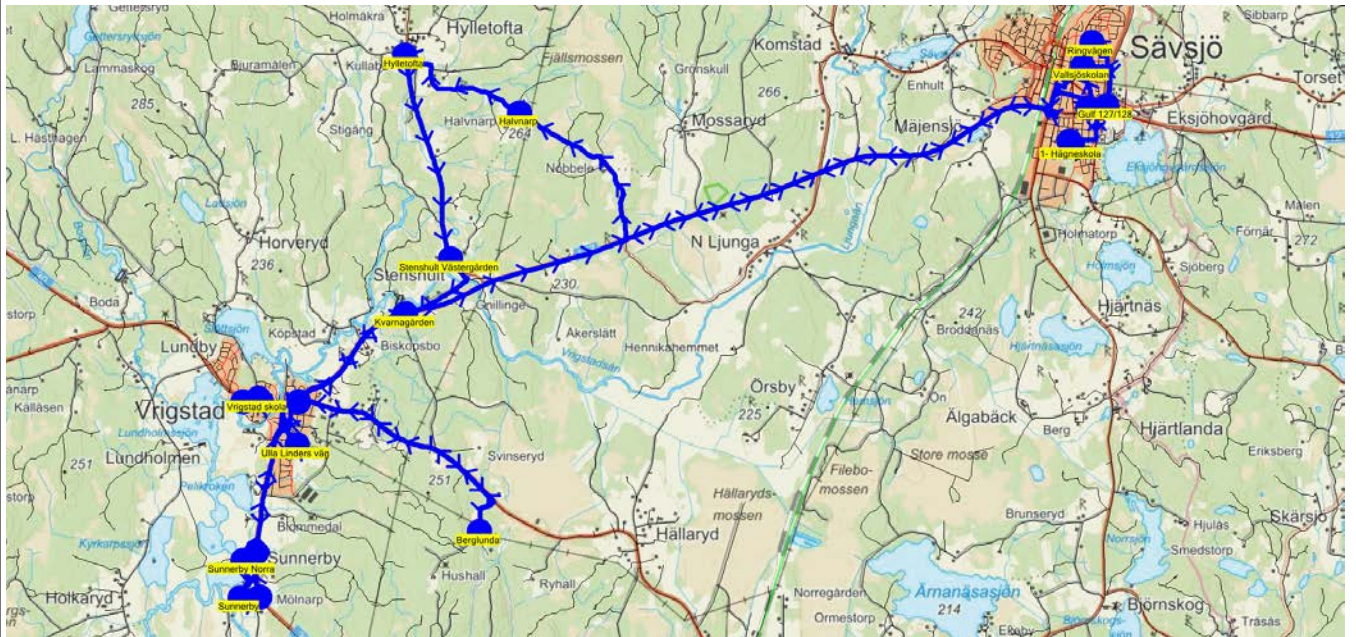


Turnr	Start kl	Slut kl	Linjesträckning			
4210	6.30	7.18	1-Vrigstad skola - Virstorp - Lammafors - Boda Gård - Svarvarebygget - Holkaryd - Vrigstad Busstation - Lundholmen - Boda Moglântan - Vrigstad Busstation - Vrigstad skola MÅNDAGAR - FREDAGAR			
PunktNr	Hållplats	Km-Ack	Tid	På	Av	Byte
9089	1-Vrigstad skola	0	6.30			
145	Virstorp	10.8	6.43	2		1
212	Lammafors	17.15	6.50	1		1
1092	Boda Gård	19.71	6.54	1		1
179	Svarvarebygget	20.7	6.56	1		1
1084	Holkaryd	27	7.02	2		2
9030	Vrigstad Busstation	31.86	7.08		6	6
136	Lundholmen	34.66	7.12	2		2
1093	Boda Moglântan	35.64	7.14	2		2
9030	Vrigstad Busstation	37.4	7.16		4	4
5004	Vrigstad skola	37.74	7.18		1	



Turnr	Start kl	Slut kl	Linjesträckning
4220	6.30	7.55	1-Vrigstad skola - Nordanskog Södra - Ruggarp - Hemmersryd norr - Hemmesryd - Norrhagen - Bjärkaryd - Hylletofta Sjöstorp - Hylletofta kyrka - Hylletofta Redeby - Hylletofta - Stenshult Västergården - Vrigstad Busstation - Vrigstad skola - Gnillinge - Hylletofta Västra - Djurskullen - Horveryd Östra - Östra Ängstigen - Västra Ängstigen - Vrigstad skola MÅNDAGAR - FREDAGAR

PunktNr	Hållplats	Km-A	Tid	På	Av	Byte	PunktNr	Hållplats	Km-A	Tid	På	Av	Byte
9089	1-Vrigstad skola	0	6.30				160	Stenshult Väster...	30.86	7.17			
224	Nordanskog Södra	14.12	6.52				9030	Vrigstad Busstati...	35.31	7.24	6	6	
108	Ruggarp	14.73	6.53	2			5004	Vrigstad skola	35.73	7.25	11		
1087	Hemmersryd norr	15.37	6.54	1	1		223	Gnillinge	38.92	7.31	1		
9082	Hemmesryd	16.46	6.55	4	2		1094	Hylletofta Västra	44.42	7.40	2		
109	Norrhagen	17.77	6.57	1			115	Djurskullen	46.75	7.45	1		
1019	Bjärkaryd	18.44	6.58	1			146	Horveryd Östra	49.16	7.49	4	1	
203	Hylletofta Sjöstorp	22	7.04	1			220	Östra Ängstigen	50.53	7.52	3		
9085	Hylletofta kyrka	22.9	7.05	5	3		225	Västra Ängstigen	50.75	7.52	2		
1095	Hylletofta Redeby	25.09	7.08	2			5004	Vrigstad skola	52.46	7.55	13	1	
1018	Hylletofta	27.69	7.12										

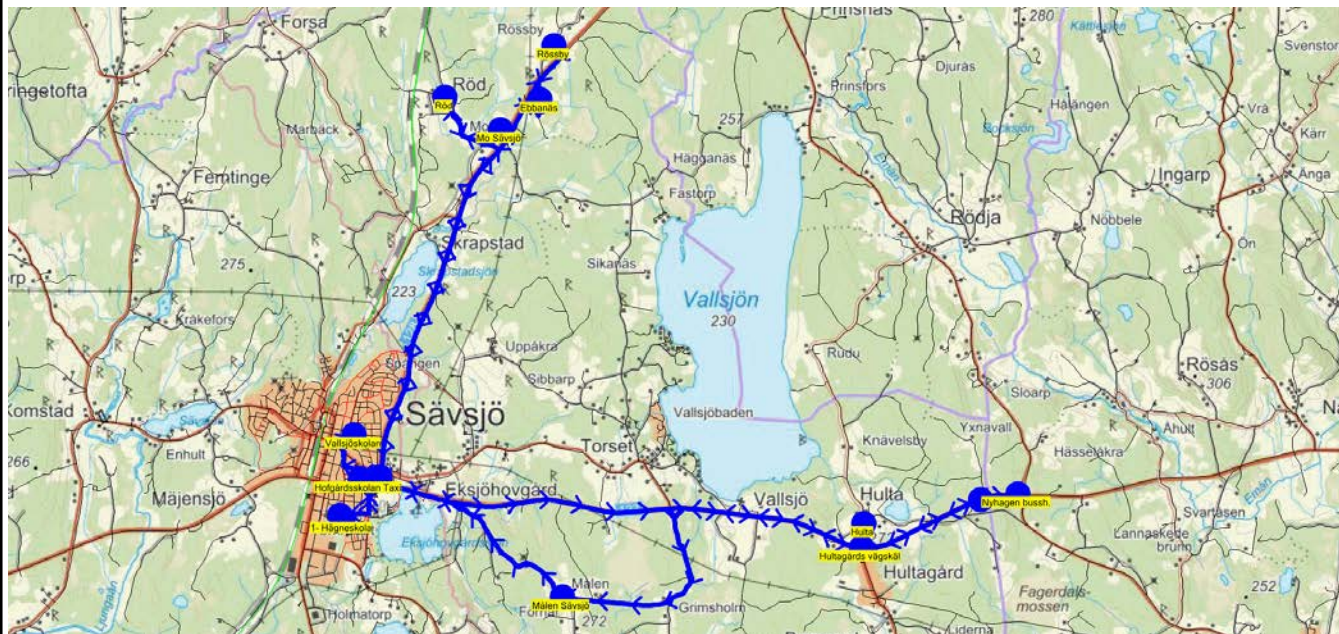


Turnr	Start kl	Slut kl	Linjesträckning
4240	6.35	8.10	1- Hägneskola - Halvnap - Hylletofta - Stenshult Västergården - Kvarnagården - Vrigstad skola - Vrigstad Busstation - Sunnerby Norra - Sunnerby - Sunnerby Lövbacka - Sunnerby Östergård - Marknadsplatsen - Berglunda - Vrigstad skola - Ulla Linders väg - Marknadsplatsen - Hofgårdsskolan Taxi - Vallsjöskolan - Hägneskolan MÅNDAGAR - FREDAGAR

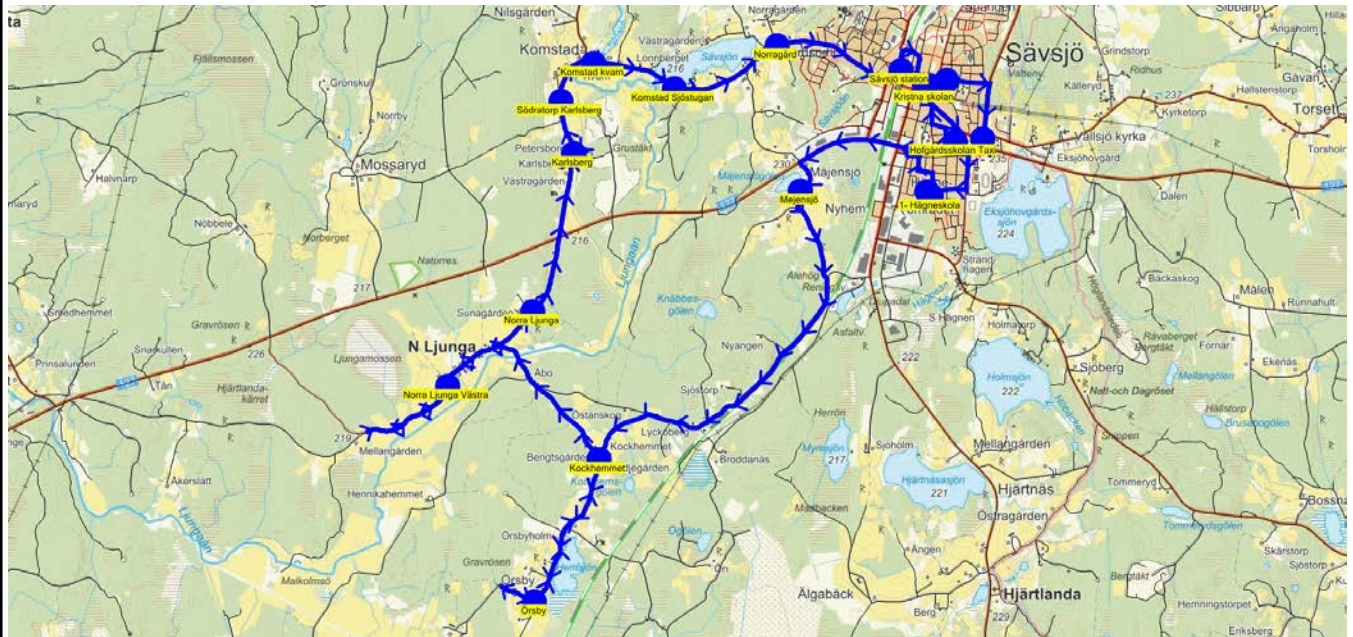
PunktNr	Hållplats	Km-A	Tid	På	Av	Byte	PunktNr	Hållplats	Km-A	Tid	På	Av	Byte
9086	1- Hägneskola	0	6.35				231	Sunnerby Lövba...	27.58	7.16	1		
156	Gulf 127/128	1.06	6.37				206	Sunnerby Österg...	28.28	7.17	3	1	
167	Ringvägen	2.24	6.38				9021	Marknadsplatsen	31.2	7.21	4	4	
192	Halvnap	13.46	6.55	1			240	Berglunda	35.12	7.28	1		
1018	Hylletofta	15.61	6.58	4			5004	Vrigstad skola	39.85	7.36	2	7	1
160	Stenshult Väster...	18.78	7.03	1	1		195	Ulla Linders väg	41.12	7.39	1		
9033	Kvarnagården	20.22	7.05	1	1		9021	Marknadsplatsen	42.18	7.41			
5004	Vrigstad skola	23.09	7.09	5			153	Hofgårdsskolan ...	55.68	8.05		1	
9030	Vrigstad Busstati...	23.51	7.10				5002	Vallsjöskolan	56.59	8.06			
245	Sunnerby Norra	26.55	7.14				9071	Hägneskolan	58.61	8.10	3		
1073	Sunnerby	27.15	7.15	4	1								

När det är olika antal elever olika dagar skrivs det största antalet med fet stil.

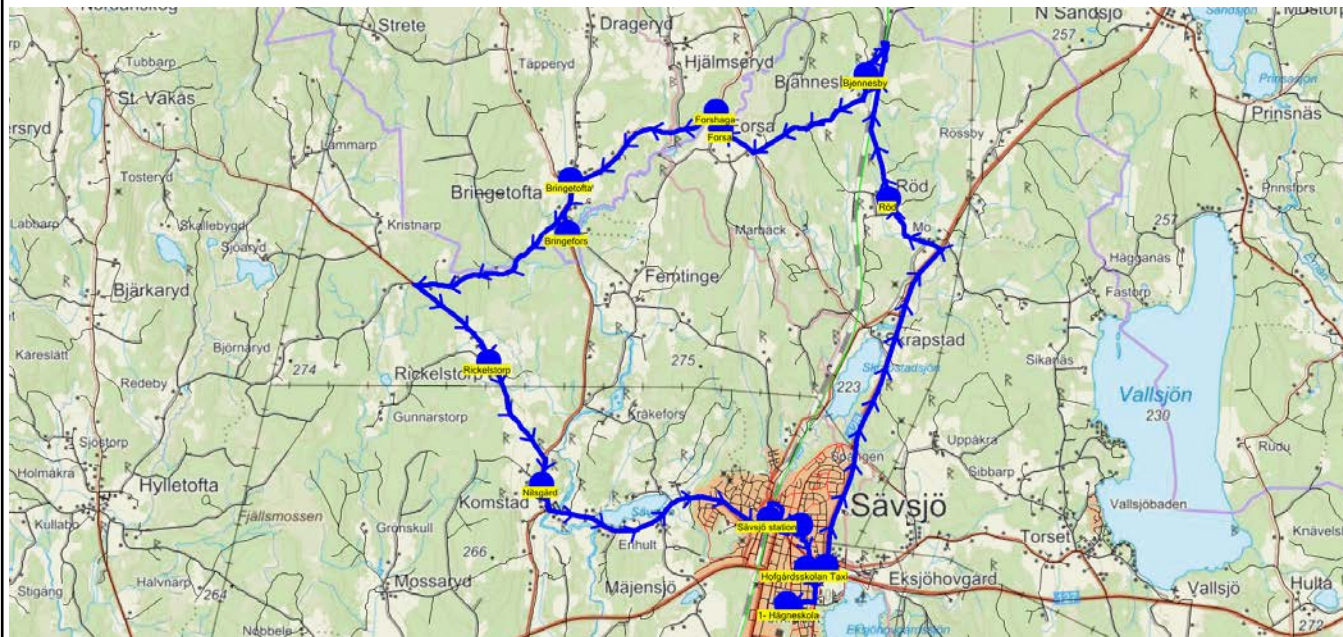
SKJUTS+ för Sävsjö
 2024-06-28 10:46:13

 Läsår 24/25
 Period 1


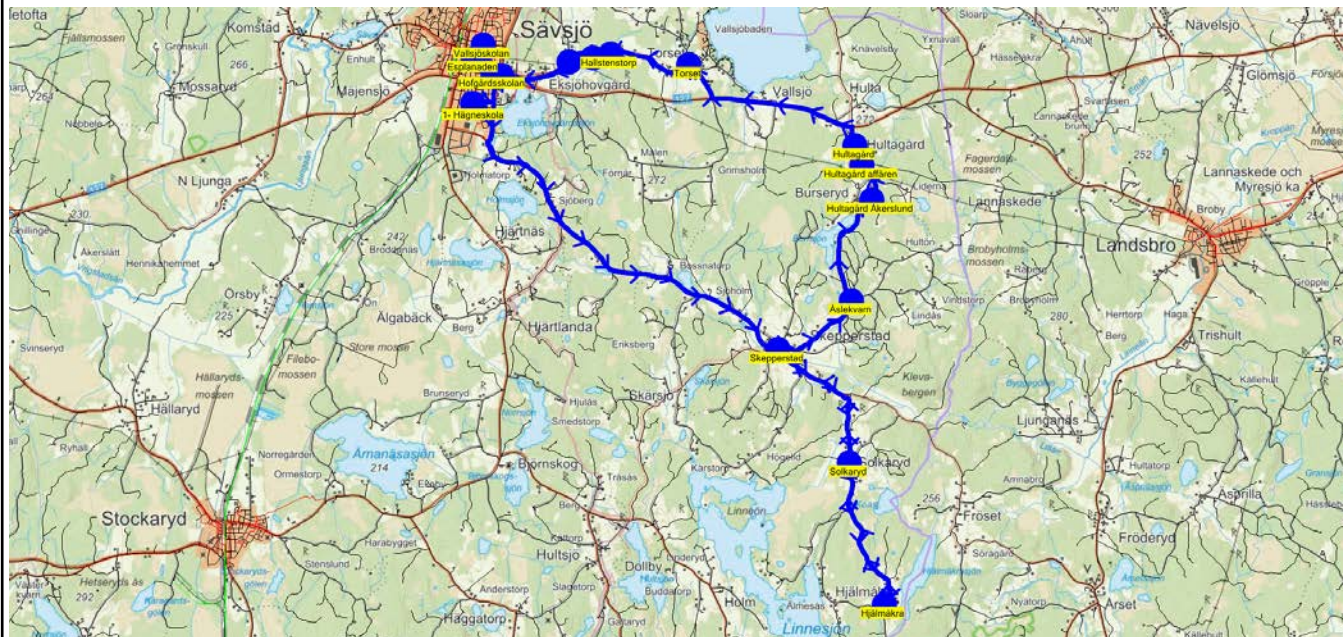
Turnnr	Start kl	Slut kl	Linjesträckning			
1010	6.40	8.06	1- Hägneskola - Ebbanäs - Rössby - Mo Sävsjö - Röd - Hofgårdsskolan Taxi - Hägneskolan - Hultasjön - Hulta - Målen Sävsjö - Hofgårdsskolan Taxi - Vallsjöskolan MÅNDAGAR - FREDAGAR			
PunktNr	Hållplats	Km-Ack	Tid	På	Av	Byte
9086	1- Hägneskola	0	6.40			
213	Ebbanäs	7.26	6.52	1		
118	Rössby	8.21	6.55	4		
171	Mo Sävsjö	9.94	6.58	1		
169	Röd	11.54	7.02	2		
153	Hofgårdsskolan Taxi	18.02	7.13		2	
156	Gulf 127/128	18.65	7.16			
9071	Hägneskolan	19.71	7.19		6	
137	Nyhagen bussh.	30.01	7.35			
9120	Hultasjön	30.67	7.38	1		
9008	Hultagårds vägskäl	32.47	7.41			
172	Hulta	32.81	7.43	3		
9008	Hultagårds vägskäl	33.32	7.45			
241	Målen Sävsjö	39.05	7.55			
153	Hofgårdsskolan Taxi	42.78	8.02		1	
5002	Vallsjöskolan	43.78	8.06		3	



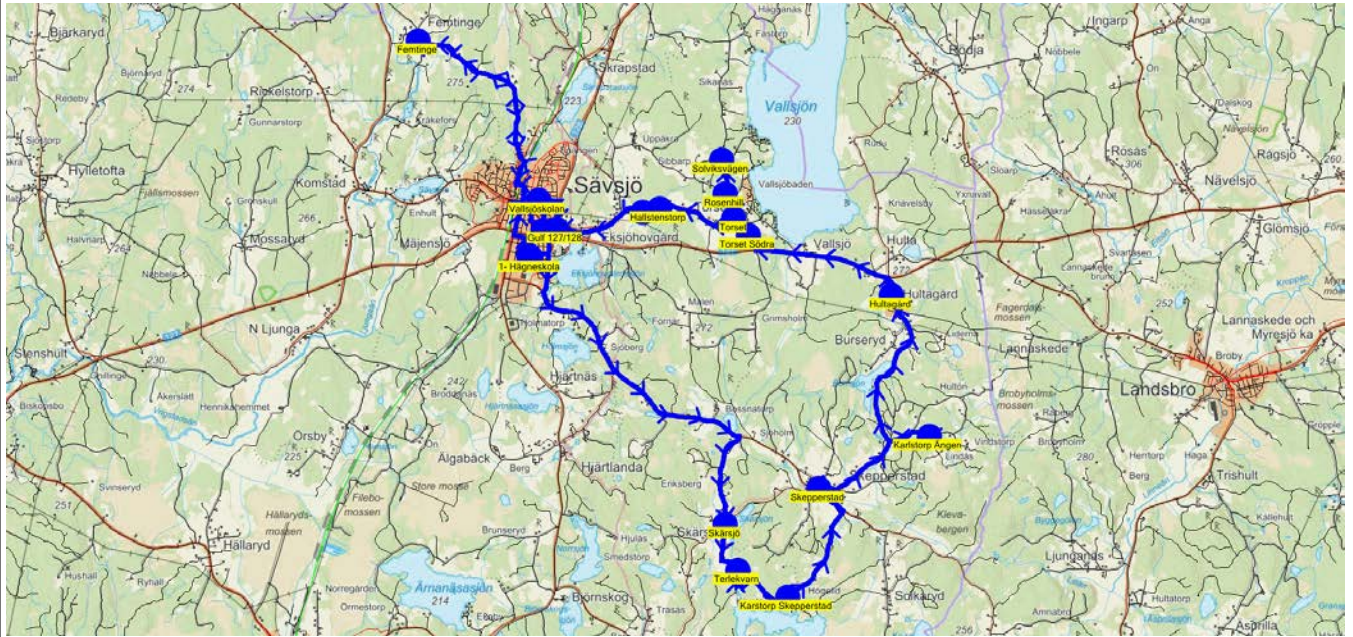
Turnnr	Start kl	Slut kl	Linjesträckning			
1040	7.25	8.05	1- Hägneskola - Mejensjö - Kockhemmet - Örsby - Norra Ljunga Västra - Norra Ljunga - Karlsberg - Södratorp Karlsberg - Komstad kvarn - Komstad Sjöstugan - Norragård - Hofgårdsskolan Taxi - Kristna skolan - Vallsjöskolan - Hägneskolan MÅNDAGAR - FREDAGAR			
PunktNr	Hållplats	Km-Ack	Tid	På	Av	Byte
9086	1- Hägneskola	0	7.25			
1114	Mejensjö	2.21	7.28			
1099	Kockhemmet	6.48	7.32	1		
1011	Örsby	8.14	7.34	7		
209	Norra Ljunga Västra	12.79	7.40	1		
1010	Norra Ljunga	16	7.44	4		
107	Karlsberg	17.66	7.47	1		
141	Södratorp Karlsberg	18.55	7.48	1		
1007	Komstad kvarn	19.15	7.49	5		
182	Komstad Sjöstugan	20.02	7.51	2		
9168	Norragård	21.19	7.53			
9001	Sävsjö station	22.61	7.56	2		2
153	Hofgårdsskolan Taxi	24.07	7.58		6	
154	Kristna skolan	24.86	8.00			
5002	Vallsjöskolan	25.18	8.02		2	
156	Gulf 127/128	26.14	8.03			
9071	Hägneskolan	27.2	8.05		16	



Turnr	Start kl	Slut kl	Linjesträckning			
1050	6.33	7.25	1- Hägneskola - Röd - Bjennesby - Forsa - Forshaga - Bringetofta - Bringefors - Rickelstorp - Nilsgård - Vallsjöskolan - Hofgårdsskolan Taxi - Hägneskolan MÅNDAGAR - FREDAGAR			
PunktNr	Hållplats	Km-Ack	Tid	På	Av	Byte
9086	1- Hägneskola	0	6.33			
169	Röd	7.09	6.42	1		
122	Bjennesby	9.94	6.46	1		
1001	Forsa	12.7	6.51	1		
202	Forshaga	12.96	6.52	2		
1003	Bringetofta	15.47	6.56	6		
1004	Bringefors	16.33	6.58	4		
1100	Rickelstorp	20.75	7.05	1		
9097	Nilsgård	22.75	7.09	1		
9001	Sävsjö station	26.69	7.15			
5002	Vallsjöskolan	27.81	7.18		6	
153	Hofgårdsskolan Taxi	28.56	7.21		6	
156	Gulf 127/128	29.19	7.22			
9071	Hägneskolan	30.25	7.25		5	



Turnr	Start kl	Slut kl	Linjesträckning			
1060	6.50	8.10	1- Hägneskola - Hjälmåkra - Solkaryd - Skepperstad - Åslekvärn - Hultagård Åkerslund - Hultagård affären - Hultagård - Torset - Hallstenstorp - Kyrketorp - Solhemsvägen - Hofgårdsskolan - Hägneskolan - Vallsjöskolan MÅNDAGAR - FREDAGAR			
PunktNr	Hållplats	Km-Ack	Tid	På	Av	Byte
9086	1- Hägneskola	0	6.50			
9042	Hjälmåkra	14.37	7.14	3		
9070	Solkaryd	17.52	7.20	1		
9046	Skepperstad	20.46	7.25	4		
9048	Åslekvärn	22.32	7.29	3		
9049	Hultagård Åkerslund	24.6	7.34	2		
9051	Hultagård affären	25.35	7.36	2		
9050	Hultagård	25.76	7.38	3		
9006	Torset	29.65	7.44	4		
9025	Hallstenstorp	31.49	7.48	1		
105	Kyrketorp	31.84	7.50			
9005	Solhemsvägen	32.34	7.52	5		
9004	Hofgårdsskolan	33.92	7.56		3	
156	Gulf 127/128	34.24	7.59			
9071	Hägneskolan	35.3	8.02		20	
156	Gulf 127/128	36.6	8.06			
9003	Esplanaden	37.26	8.08			
5002	Vallsjöskolan	37.67	8.10		5	



Turnr	Start kl	Slut kl	Linjesträckning			
1062	6.35	8.03	1- Hägneskola - Skärsjö - Terlekvärn - Karstorp Skepperstad - Karlstorp Ängen - Hultagård - Torset Södra - Rosenhill - Solviksvägen - Torset - Hallstenstorp - Kyrketorp - Vallsjöskolan - Hägneskolan - Femtinge - Hofgårdsskolan Taxi - Vallsjöskolan MÅNDAGAR - FREDAGAR			
PunktNr	Hållplats	Km-Ack	Tid	På	Av	Byte
9086	1- Hägneskola	0	6.35			
1081	Skärsjö	8.36	6.48			
243	Terlekvärn	9.55	6.51			
196	Karstorp Skepperstad	11.85	6.55	1		
9046	Skepperstad	14.72	6.59	1		
9091	Karlstorp Ängen	17.47	7.04	1		
9050	Hultagård	21.94	7.12	1		
194	Torset Södra	25.38	7.16	2		
9130	Rosenhill	26.6	7.19	1		
175	Solviksvägen	27.32	7.21	1		
9006	Torset	28.58	7.24			
9025	Hallstenstorp	30.24	7.26			
105	Kyrketorp	30.59	7.28	1		
5002	Vallsjöskolan	33.45	7.33			
156	Gulf 127/128	34.57	7.36			
9071	Hägneskolan	35.63	7.39		6	
1005	Femtinge	42.17	7.50	2		
153	Hofgårdsskolan Taxi	47.9	8.00		4	
5002	Vallsjöskolan	48.79	8.03		1	