

# Allmänna lokala ordningsföreskrifter

Antagen av kommunfullmäktige  
2013-12-16



**SÄVSJÖ KOMMUN**



Sävsjö kommun föreskriver följande med stöd av 1 § förordningen (1993:1632) med bemyndigande för kommuner och länsstyrelser att meddela lokala föreskrifter enligt ordningslagen (1993:1617).

## **Föreskrifternas innehåll och tillämpningsområde**

### **1 §**

Grundläggande bestämmelser om allmän ordning och säkerhet på offentlig plats finns i 3 kap ordningslagen (1993:1617). Dessa lokala ordningsföreskrifter innehåller ytterligare bestämmelser om hur den allmänna ordningen i Sävsjö kommun ska upprätthållas.

Bestämmelserna i § 18 har till syfte att hindra att människors hälsa eller egendom skadas samt med hänsyn tagen till husdjurs hälsa, till följd av användningen av pyrotekniska varor.

### **2 §**

Föreskrifterna är tillämpliga på alla platser inom kommunen som är offentlig plats enligt 1 kap 2 § första stycket 1-4 i ordningslagen, om inte annat anges i dessa lokala föreskrifter.

### **3 §**

Vid tillämpningen av 3 kap ordningslagen, och dessa föreskrifter, ska med offentlig plats, enligt 1 kap 2 § första stycket 1-4 i ordningslagen, likställas andra till allmänt begagnande upplåtta områden belägna inom ej detaljplanelagda områden. Dessa områden utgörs av:

Vallsjö kyrkogård

Gamla badet, ruinön och rastplatsen vid Eksjöhovgårdssjön

Området kring Eksjöhovgårds Vårdshus

Vallsjö gamla kyrkogård

Hjärtlanda kyrkogård

Hultsjö kyrkogård

Skepperstad kyrkogård

Nya Hjälmseryd kyrkogård

Gamla Hjälmseryd kyrkogård

Hylletofta kyrkogård

Norra Ljunga kyrkogård

Skärsjöbadet

Västerkvarnsbadet

Områdena beskrivs i bifogad kartbilaga 1.

För områden som kommunen har upplåtit till torghandel gäller, förutom tillämpliga delar av denna lokala ordningsstadga, även lokala ordningsföreskrifter för torghandeln i kommunen.

## **Tillstånd**

### **4 §**

Innan polismyndigheten fattar beslut om tillstånd enligt ordningslagen (1993:1617) 2 kap 4 § bör kommunen ges tillfälle att yttra sig.

## Siktskymmande föremål

5 §

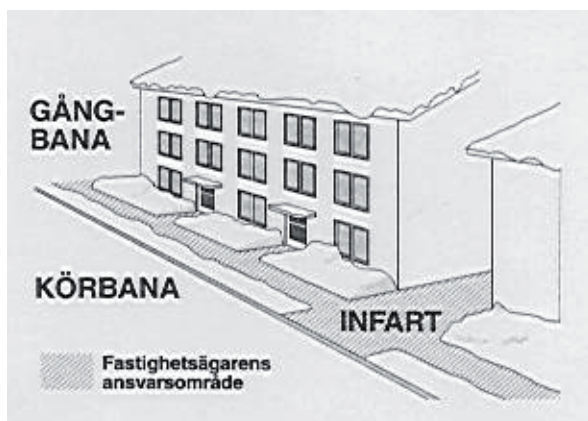
Fastighetsägare måste tillse staket, mur, häck, eller andra föremål som skymmer sikten och därmed blir trafikfara. Staket, murar, häckar eller andra skymmande föremål får vara högst 80 cm över körbanan, inom en sträcka av 10 meter vid gathörn.

Träd och buskar får heller inte inkräkta på gång- eller körbana så trafik hindras. Den fria höjden ska vara minst 2,5 meter ovan gångbana och 4,6 meter ovan körbana. Träd och buskar ska kvistas i den mån grenarna sträcker sig över gång- eller körbana, under de höjder som sagts i andra stycket.

## Snöröjning

6 §

Fastighetsägare är enligt lokala föreskrifter om gångbanerenshållning, antagna av kommunfullmäktige 1995-09-18 § 70, skyldiga att snöröja och halkbekämpa gångbanor och annat för trafikens och allmänhetens framkomlighet. De ytor som berörs beskrivs i nämnda lokala föreskrifter.



Vid avlägsnande av snö och is från tak, rännor och dylikt, i enlighet med som föreskrivs i 3 kap 3 § ordningslagen, ska tillses att trafiken på platsen inte onödigtvis hindras eller störs.

## Hantering av gods

7 §

Vid lastning, forsling, lossning och annan hantering ska den som är ansvarig för åtgärden göra vad som behövs för att undvika att allmänheten utsätts för tillfälliga olägenheter, såsom damm, buller, spill eller dålig lukt.

Avlastning och uppläggning av gods och varor får inte ske så att brandposter, brandsläckningsutrustning och utrymningsvägar blockeras och ej heller så att räddningstjänstens arbete hindras.

## Störande buller

8 §

Arbete som orsakar kraftigt störande buller på offentlig plats får inte ske utan polismyndighetens tillstånd.

## **Container eller annan anordning**

### 9 §

Ägaren eller nyttjanderättsinnehavaren till en container, eller annan anordning, som ska ställas upp på offentlig plats, är skyldig att tydligt märka denna med ägarens, eller nyttjandeinnehavarens, namn, adress och telefonnummer.

Vid utplacering av en container, eller annan anordning, ska brandskyddsaspekter beaktas. Öppen container får inte placeras närmare en byggnadsfasad än 6 meter och en sluten container inte närmare än en byggnadsfasad än 3 meter.

Vidare ska hänsyn tas till framkomligheten för gång- och cykeltrafiken. Containrar som ställs upp på trafikerade platser ska förses med reflekterande ytor i alla hörn.

För anordning som utgör fordon gäller även lagen (1982:129) om flyttning av fordon i vissa fall.

## **Nedskräpning**

### 10 §

Om förbud mot nedskräpning gäller vad som stadgas i miljöbalken (1998:808) 15 kap.

## **Utskjutande föremål**

### 11 §

Markiser, flaggor, skärmtak, skylt, banderoller och liknande anläggningar får inte sättas upp så att de skjuter ut över en gångbana på lägre höjd än 2,5 meter eller över en körbana på lägre höjd än 4,6 meter.

Näringsidkare som placerar ut fristående annonsskylt, skyltställ, marschaller eller liknande anordning på offentlig plats ska tillse att anordningen inte hindrar framkomligheten för förbipassagerare, med eller utan funktionshinder, eller är siktskymmande för trafiken.

I den mån bygglov har beviljats, framgår av detta hur anordningen ska placeras.

## **Affischering**

### 12 §

Affischer, annonser eller annat anslag får inte utan tillstånd av polismyndigheten sättas upp på husvägg, staket, stolpe, kopplingskåp, vägbro, träd eller liknande yta som vetter mot offentlig plats.

Tillstånd krävs inte för att sätta upp anslag på officiell anslagstavla. Tillstånd krävs heller inte för näringsidkare för uppsättning av annons eller liknande anslag för rörelsens behov på byggnad vari rörelsen bedrivs.

## Högtalarutsändning

### 13 §

Information, reklam, propaganda eller annat budskap som riktar sig till personer på offentlig plats, får inte ske genom högtalare, eller liknande, utan tillstånd från polismyndigheten.

## Insamling

### 14 §

För insamling av pengar i bössor och liknande, som inte är ett led i en tillståndspliktig allmän sammankomst eller offentlig tillställning, krävs tillstånd av polismyndigheten. När insamlingen sker i samband med framförande av gatumusik och liknande krävs inte tillstånd.

## Förtäring

### 15 §

Spritdrycker, vin, starköl, öl eller andra drycker med en alkoholhalt överstigande 2,25 volymprocent får inte förtäras inom följande områden:

## Begravningsplatser inom Sävsjö kommun

### Allmänna badplatser

Hofgårdsbadet, Sävsjö  
Gamla badet vid Eksjöhovgårdssjön, Sävsjö  
Vallsjöbaden, Sävsjö  
Slättsjöbadet, Vrigstad  
Skärsjöbadet, Skepperstad  
Svinasjöbadet, Rörvik  
Västerkvarnsbadet, Stockaryd

### Övriga platser

#### Sävsjö

Stora torget  
Perennparken  
Lundbergsplan inklusive Köpmangatan och Kopparslagaregatan  
Stationsområdet inklusive gångbro och gångtunnel  
Storgatan  
Parken Kronan  
*Områdena beskrivs i bifogad kartbilaga 2*

#### Vrigstad

Torget  
Marknadsplatsen inklusive Gästgivaregatan  
Tegnerparken  
Busshållplats Vårdshusvägen  
*Områdena beskrivs i bifogad kartbilaga 3*

#### Rörvik

Torget  
*Områdena beskrivs i bifogad kartbilaga 4 del 1*

#### Stockaryd

Stationsområdet inklusive gångtunnlar under järnvägen  
Järnvägsparken  
Björnebergsparken  
*Området beskrivs i bifogad kartbilaga 4 del 2*

## **Hundar**

### 16 §

Hundens ägare, den som tagit emot en hund för underhåll eller nyttjande eller den som endast tillfälligt vårdar en hund är skyldig att följa bestämmelserna i 17 §. Det som sägs i dessa paragrafer gäller inte för ledarhund för synskadad person, service- och signalhund för funktionshindrad person eller för polishund i tjänst.

### 17 §

Hundar ska hållas kopplade på allmän begravningsplats, allmän badplats, försäljningsplats medan torghandel pågår, på lekplats, i park eller plantering samt i särskilt anlagda motionsspår.

Tikar ska under löptid hållas kopplade på offentlig plats och därmed jämställda platser som är förtecknade i § 3.

Hundar ska vara unikt id-märkta enligt Jordbruksverkets regler.

Hundar får inte under maj - september bada på allmänna badplatser enligt § 15, med undantag av att hundar under hela året får bada vid Gamla badet vid Eksjöhovgårdssjön.

## **Fyrverkeri och andra pyrotekniska varor**

### 18 §

Användning av fyrverkerier och andra pyrotekniska varor får inte, utöver undantag som anges i stycke två, användas utan polismyndighetens tillstånd.

Fyrverkerier och andra pyrotekniska varor får användas utan polismyndighetens tillstånd på nyårsafton från klockan 18.00 fram till klockan 02.00 på nyårsdagen. Vid användande ska hänsyn tas till platsens belägenhet och övriga omständigheter.

Användning av fyrverkerier och andra pyrotekniska varor på offentlig plats kräver alltid polismyndighetens tillstånd.

## **Motions- och skidspår**

### 19 §

Ridning eller ledande av häst och framförande av motorfordon, till exempel motorcykel eller moped, är inte tillåtet inom i fält markerade motionsspår eller preparerade skidspår. Det är heller inte tillåtet att använda det preparerade skidspåret till annat än skidåkning.

Spår som avses i första stycket utgörs av:

Eiljusspåren i Sävsjö, Vrigstad, Stockaryd och Rörvik samt spår utmed före detta järnvägsbanken mellan väg 128 och Torset Gåvan i Sävsjö.

## **Camping**

20 §

Camping, liksom därmed jämställd övernattning, i fordon får inte ske på stranden eller på ytor som gränsar till stranden och som är avsedda för solning, lek eller annan vistelse på allmänna badplatser.

Camping är ej tillåten på rastplatsen, ön eller dessa områdens omgivning vid Eksjöhovgårds slottsruin belägen vid väg 127 öster om Sävsjö.

## **Avgift för att använda offentlig plats**

21 §

För användning av offentlig plats och område som kommunen jämställt med sådan plats har kommunen rätt att ta ut en avgift enligt de grunder som beslutas av kommunfullmäktige.

## **Överträdelse av lokal ordningsföreskrift**

22 §

Polismyndighet enligt denna lokala ordningsstadga är Polismyndigheten för Jönköpings län.

Det ankommer på kommunstyrelsen att avge yttrande som avses i 3 kap 2 § ordningslagen.

Den som uppsåtligen, eller av oaktsamhet, bryter mot föreskrift i denna stadga kan dömas penningböter enligt 3 kap 22 § andra stycket ordningslagen.

I ordningslagen finns också bestämmelser om polismyndighetens rätt att utfärda förelägganden (3 kap 19 § första stycket) och rätt att förverka egendom (3 kap 25 § första stycket).

## **Bilagor**

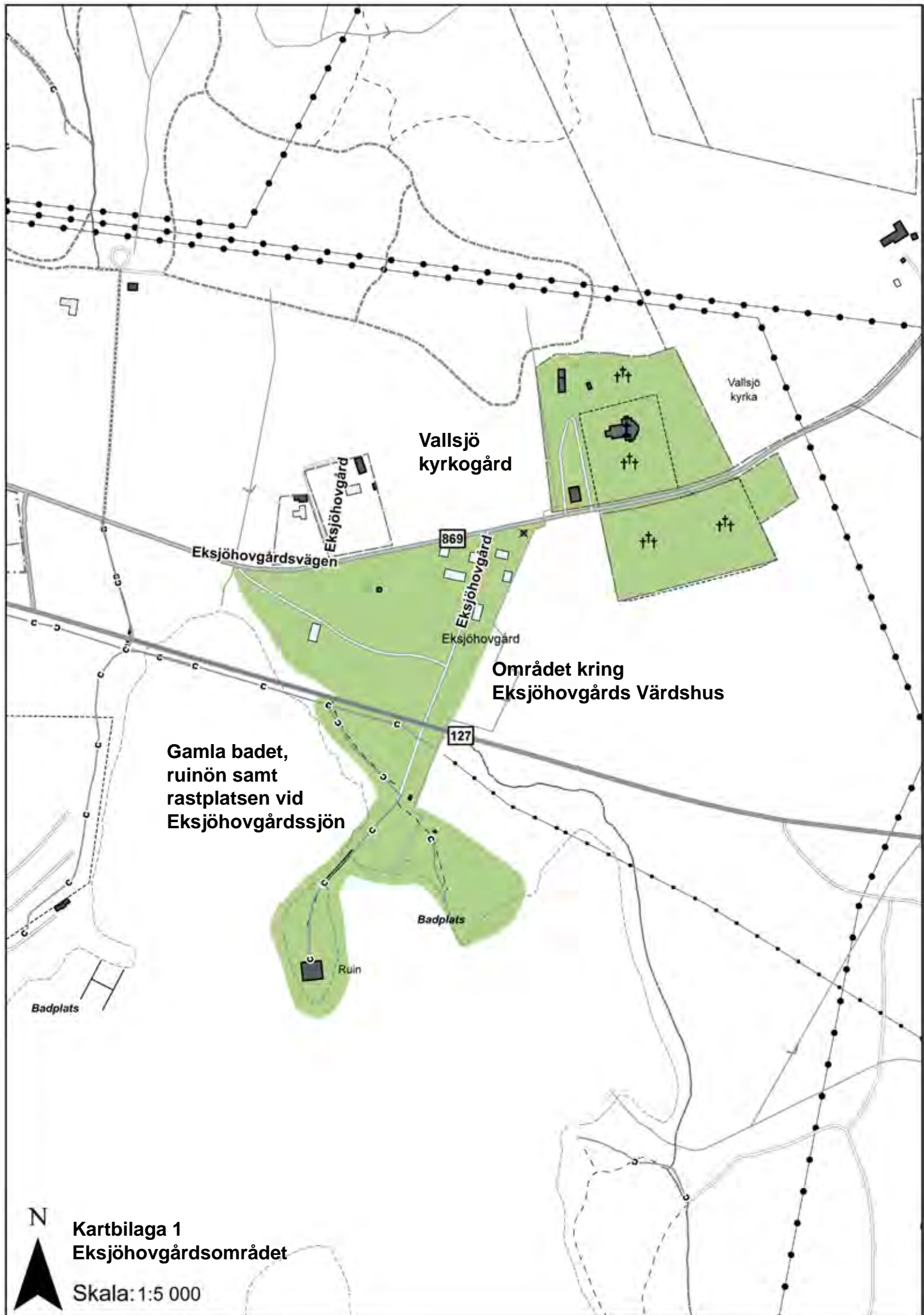
Kartbilaga 1 redovisande områden som enligt 3 § likställs som allmänt begagnade upplåttna områden utanför detaljplanelagda områden.

Kartbilaga 2 redovisande område Sävsjö, 15 §

Kartbilaga 3 redovisande område Vrigstad, 15 §

Kartbilaga 4 redovisande område Rörvik och Stockaryd, 15 §

**Dessa föreskrifter träder i kraft 2014-02-01**



Vallsjö kyrkogård

Vallsjö kyrka

Eksjöhovgårdsvägen

Eksjöhovgård

869

Eksjöhovgård

Eksjöhovgård

Området kring Eksjöhovgårds Vårdshus

127

Gamla badet, ruinön samt rastplatsen vid Eksjöhovgårdssjön

Badplats

Ruin

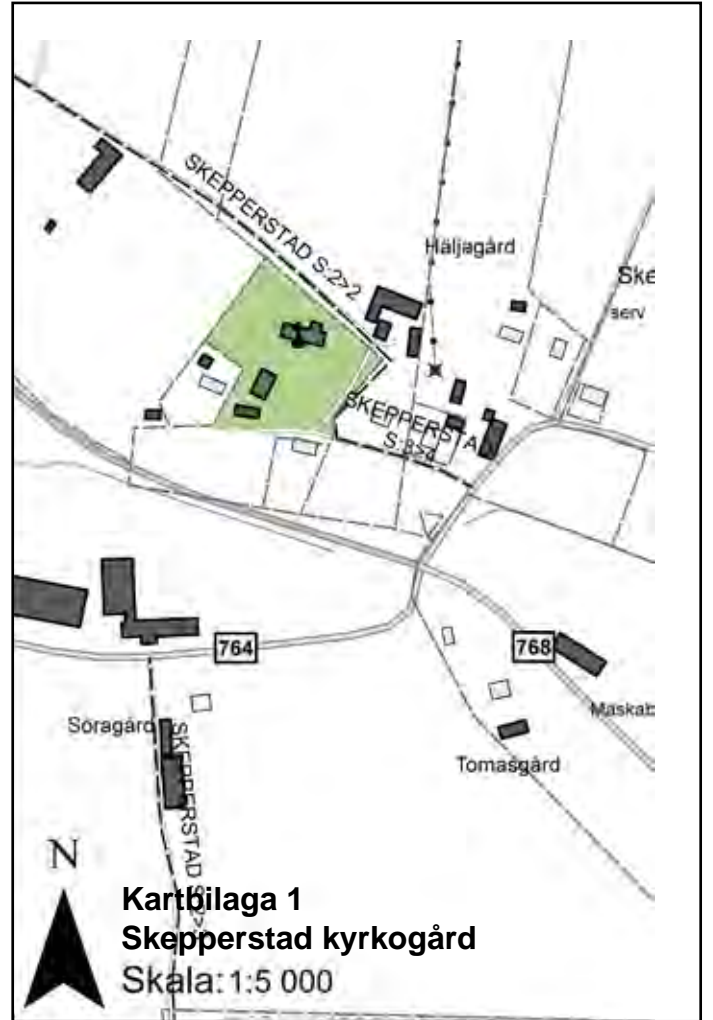
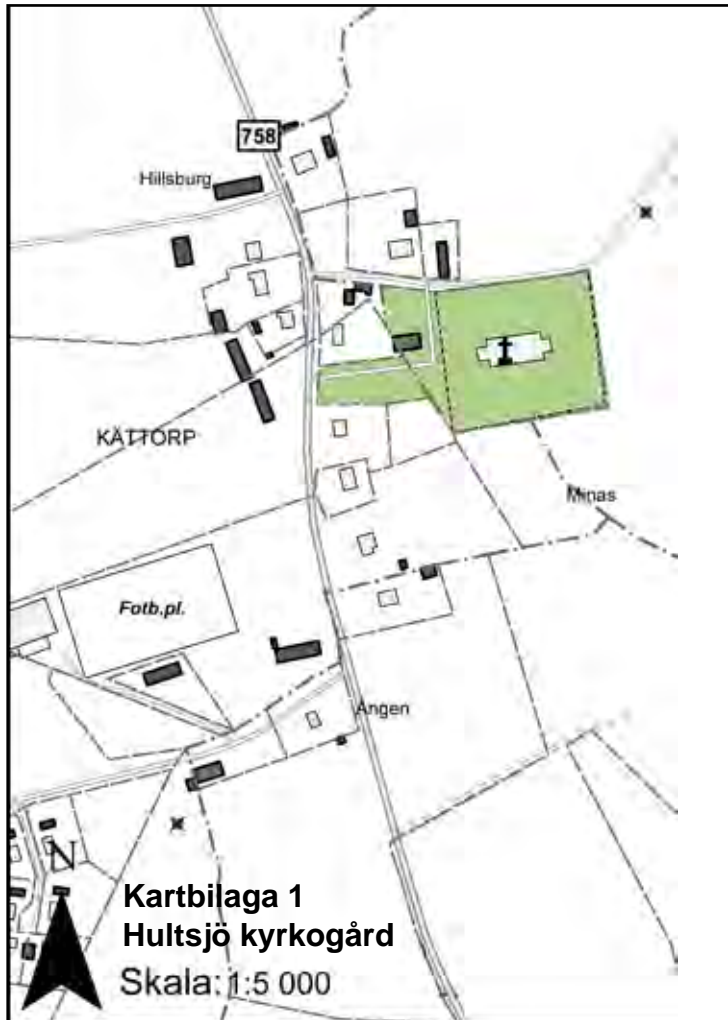
Badplats

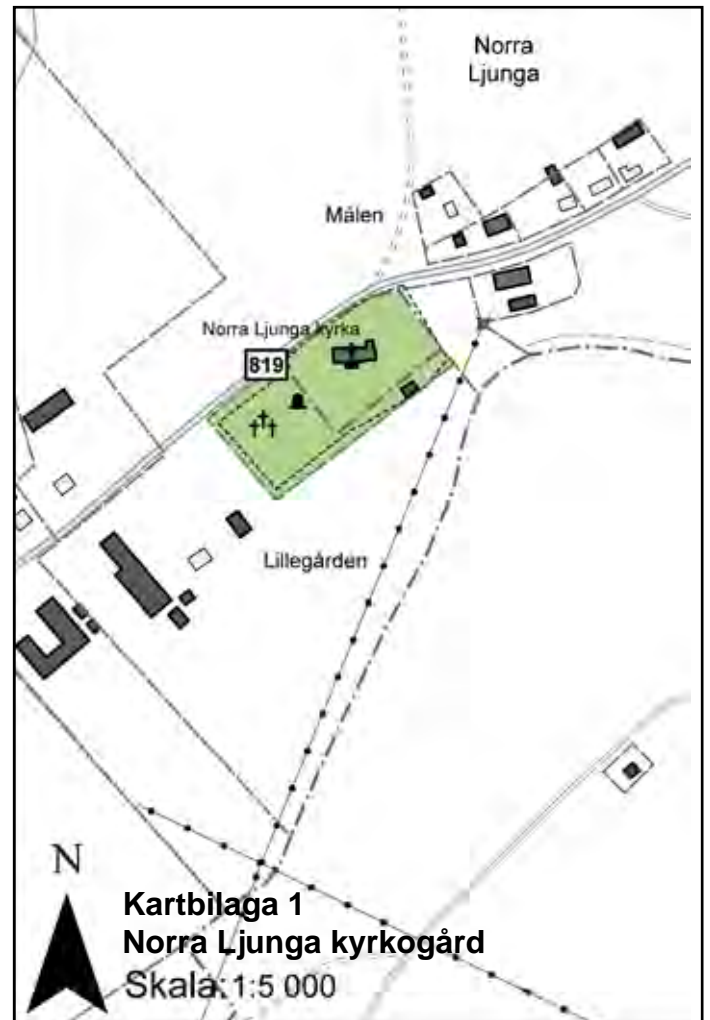
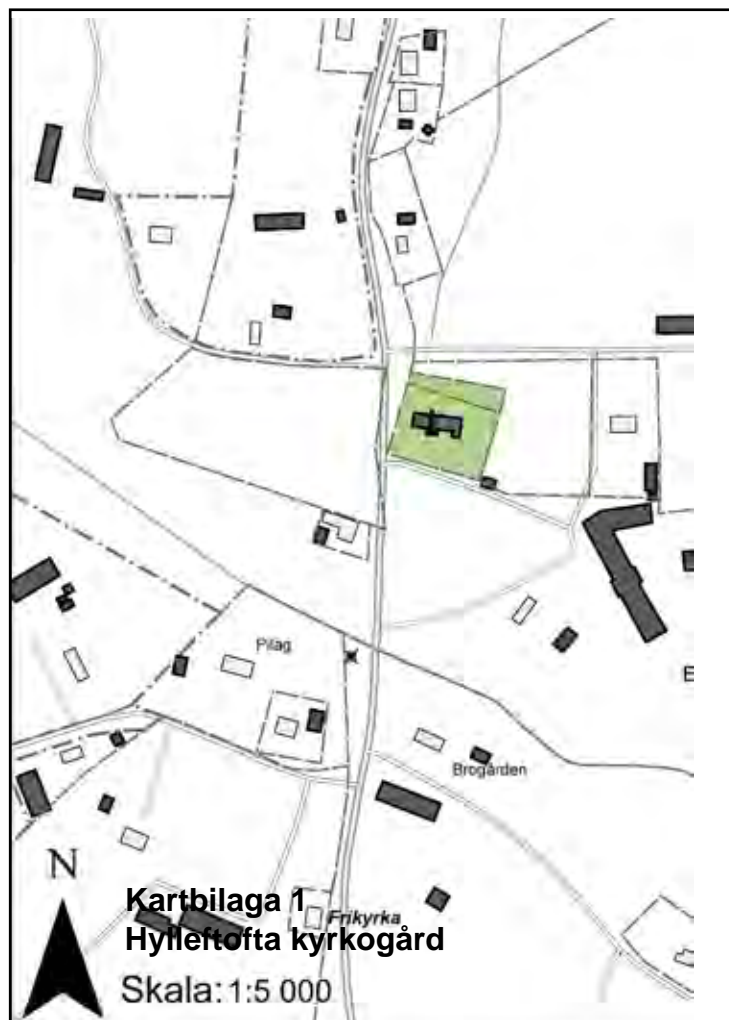
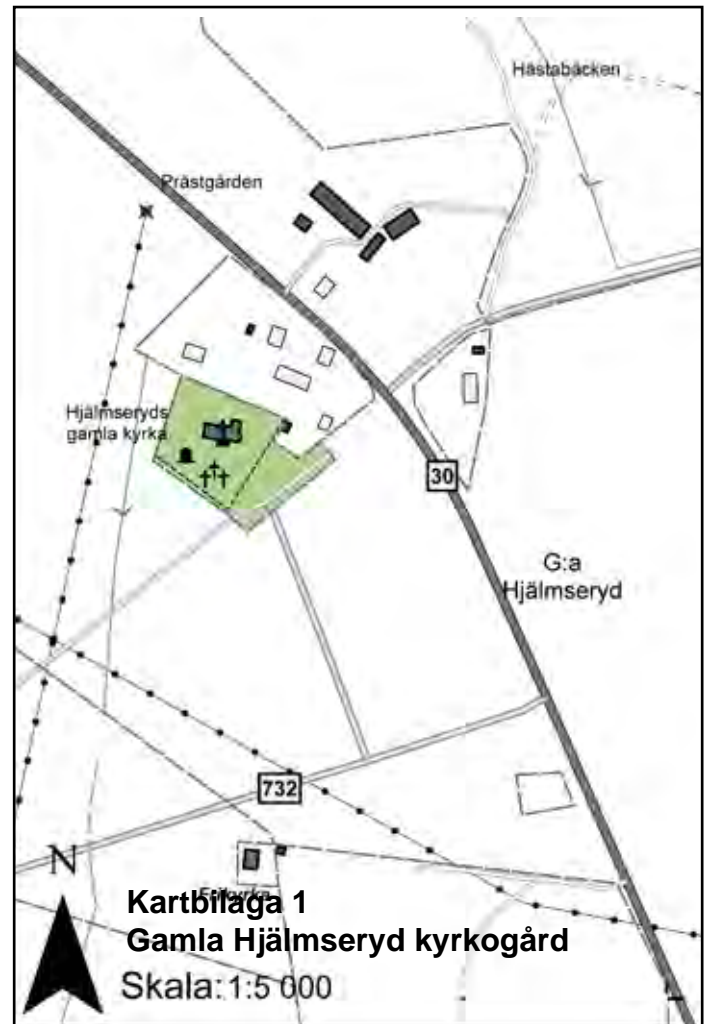
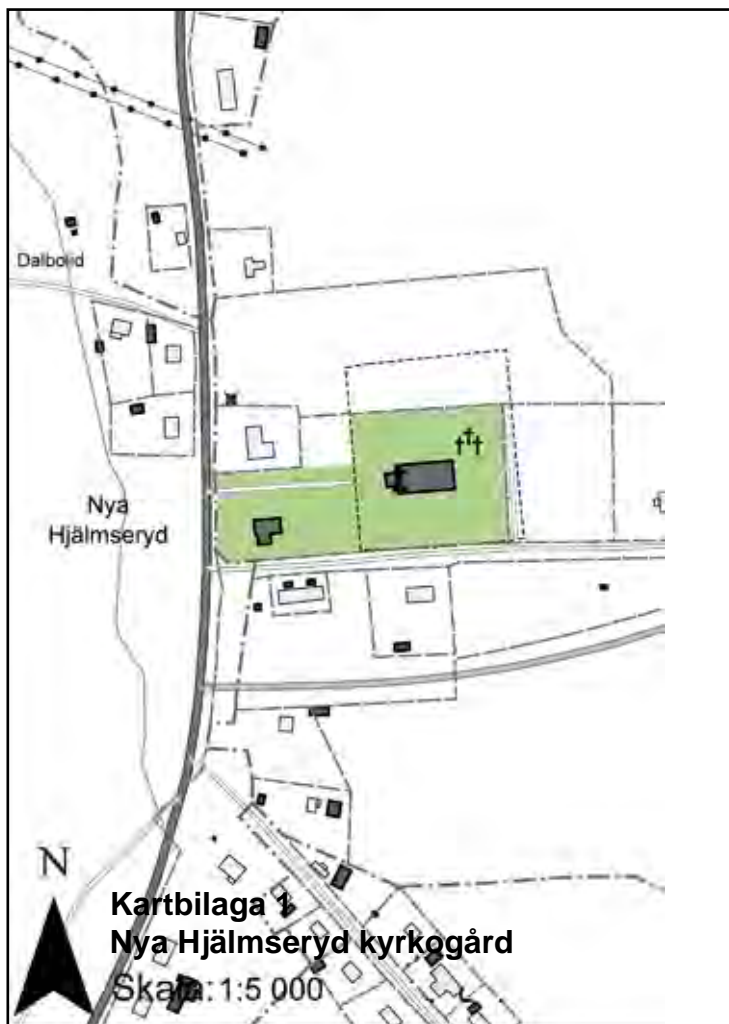
N

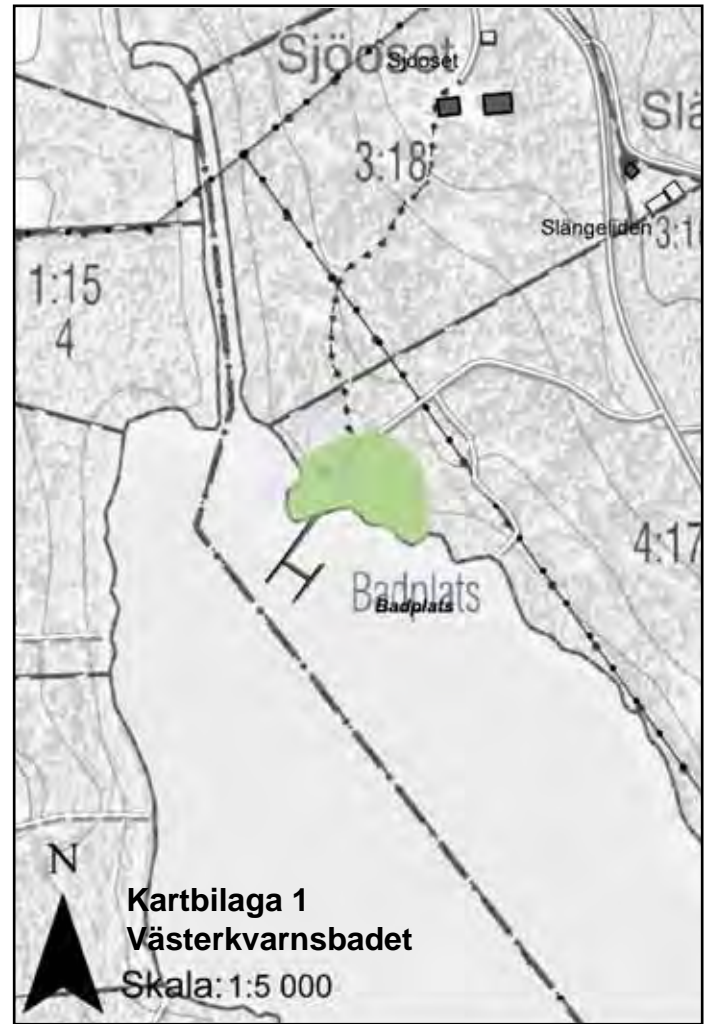
Kartbilaga 1  
Eksjöhovgårdsområdet

Skala: 1:5 000











Skidbacke

Hälsocentral

Högliden

Terrassgatan

Sandstjövägen

Sägaregatan

Ljungsbergsvägen

Västra esplanaden

Sällströmsgatan

Rundelsgatan

Sandstjövägen

Vrigstadvägen

Ljungagatan

Ställmakaregatan

Kopparsläggaregatan

Köpmangatan

Stora torget

Muraregatan

Brahegatan

Odenplan

Sanatorievägen

Västra Järnvägsgatan

Östra Järnvägsgatan

Djurgårdsgatan

Godtemplaregatan

Storgatan

Storgatan

Jakobsgatan

Torslundsgatan

Odengatan

SÄVSJÖ

Eksjöhovgårdsvägen

Nygatan

Grängevägen

Mejselgatan

Meljensögatan

Banergatan

Filgatan

Östra Järnvägsgatan

Härdvägen

Tegnärgatan

Trångård

Hantverkaregatan

Hornsgatan

Mejerivägen

Bandyplan

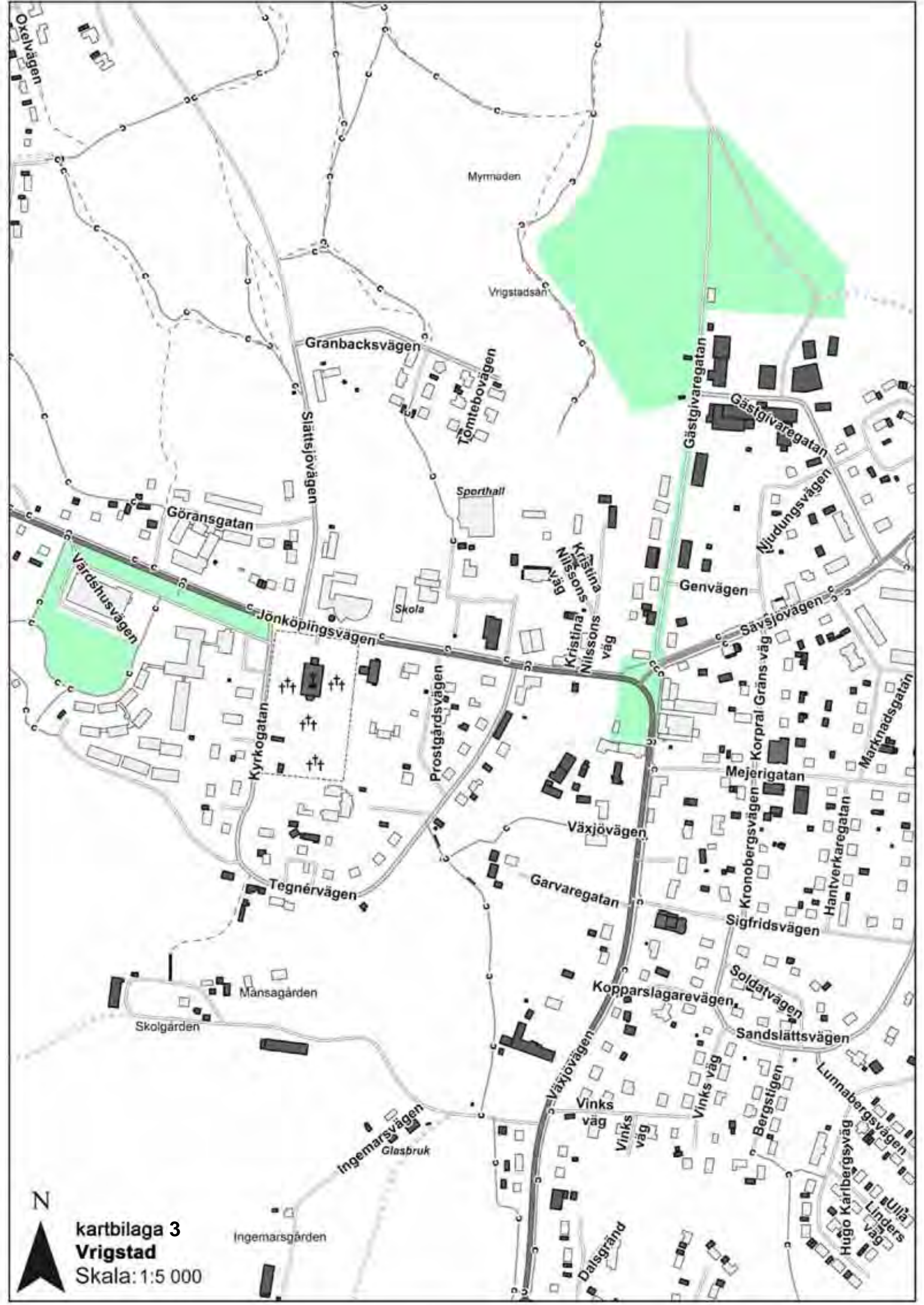
Sturegatan

Sofiagatan

Lillgatan



kartbilaga 2  
Sävsjö  
Skala: 1:5 000



N

kartbilaga 3  
Vrigstad  
Skala: 1:5 000

Myrmåden

Vrigstadsån

Granbacksvägen

Tömtebovägen

Gästgivaregatan

Gästgivaregatan

Njudungsvägen

Göransgatan

Slättsjövägen

Sporthall

Skola

Kristina Nilssons väg

Genvägen

Sävsvägen

Vårdshusvägen

Jönköpingsvägen

Kyrkogatan

Prostgårdsvägen

Kristina Nilssons väg

Mejerigatan

Marknadsgatan

Tegnervägen

Växjövägen

Garvaregatan

Kronobergsvägen

Korporal Gräns väg

Hantverkaregatan

Mansagården

Skolgården

Sigfridsvägen

Kopparslågarvägen

Soldatvägen

Sandslättsvägen

Ingemarsvägen

Glasbruk

Växjövägen

Vinks väg

Vinks väg

Vinks väg

Bergstigen

Lunnabergsvägen

Ingemarsgården

Dalsgränd

Hugo Karlbergsväg

Linders väg

